



Révision de la Carte Communale

3.2

PLAN DES RESEAUX D'ASSAINISSEMENT



Carte Communale

Prescription le : 18/07/2023

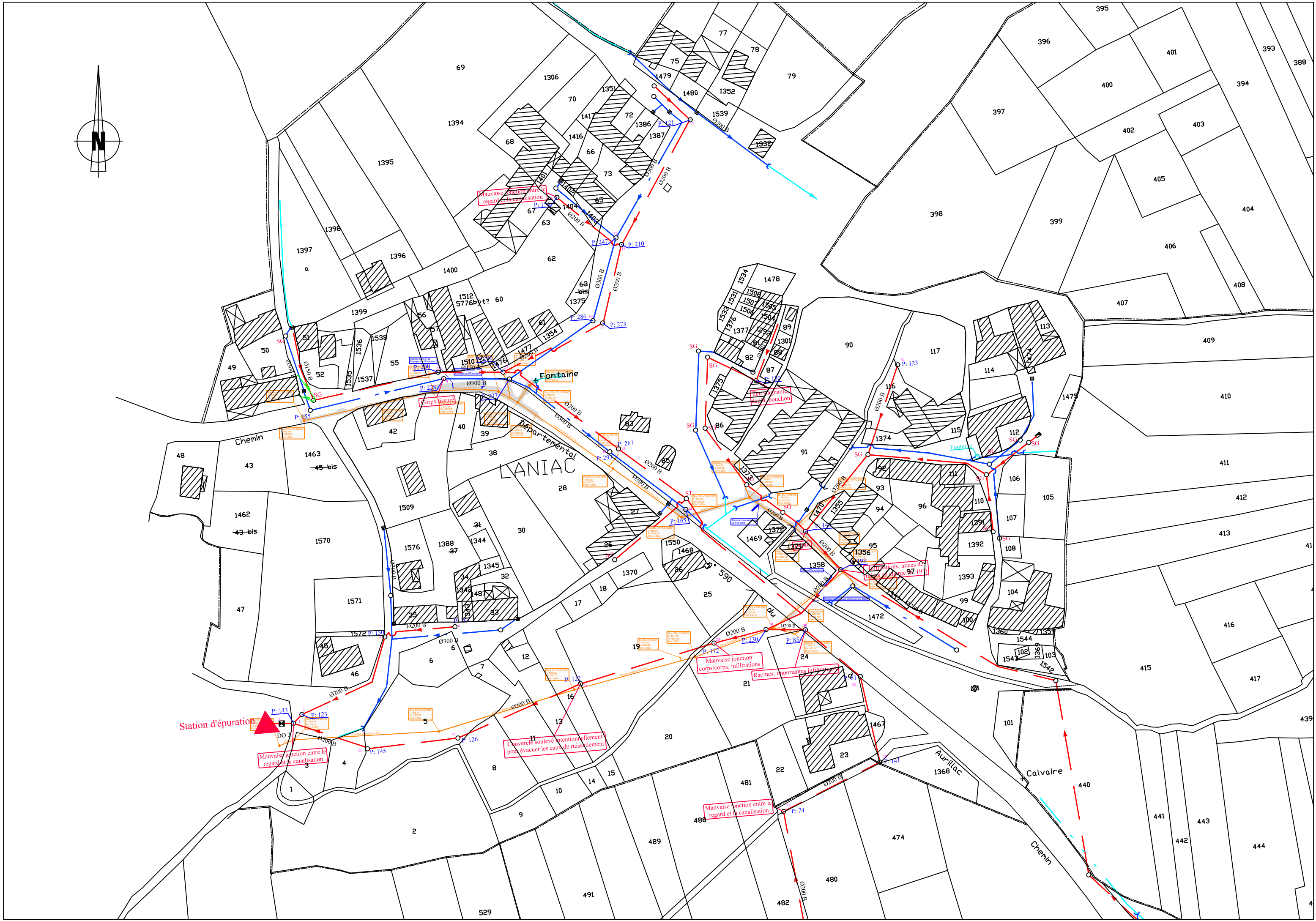
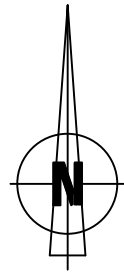
Approbation par délibération du conseil municipal du 07/10/2024

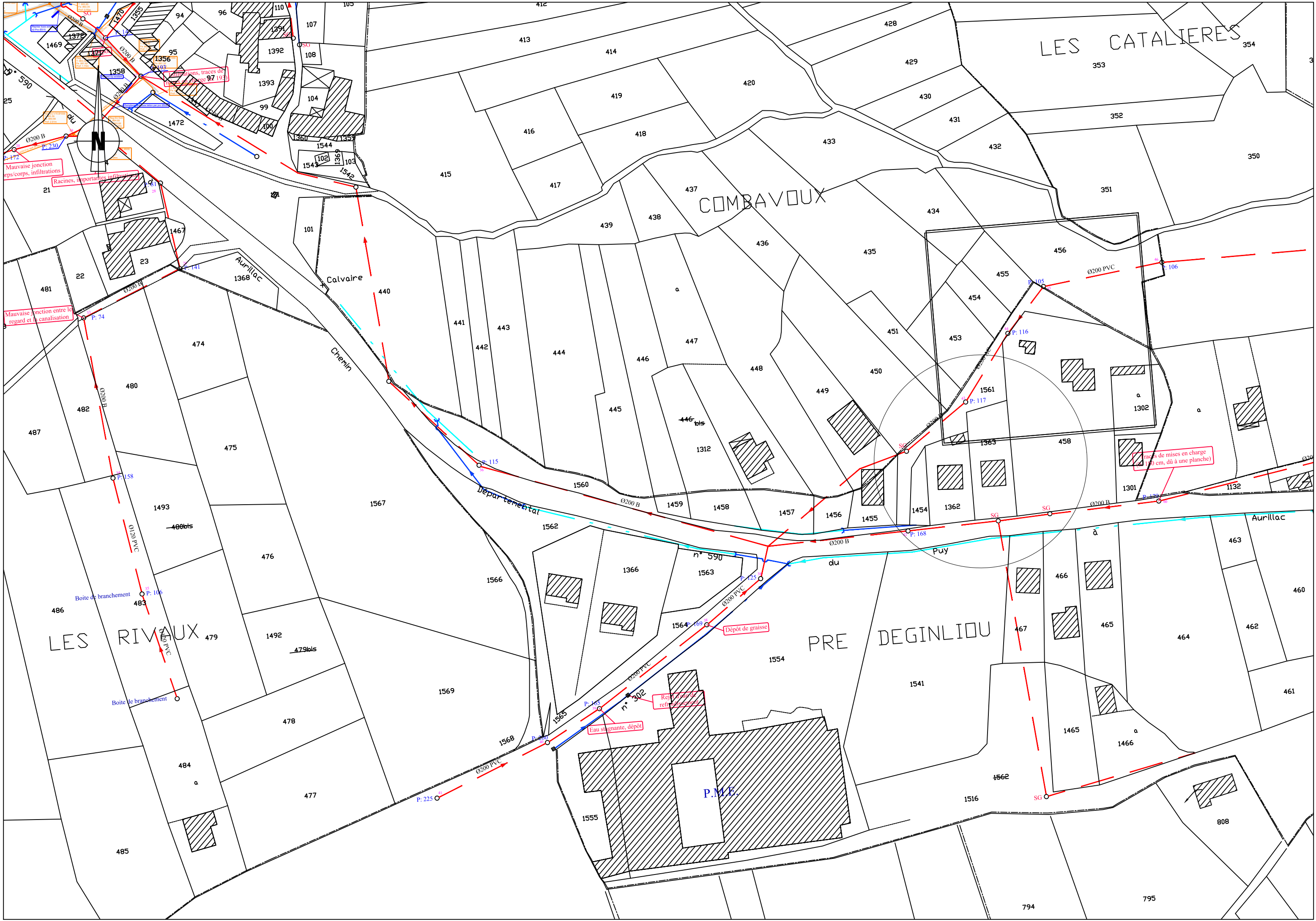
Approbation par arrêté préfectoral du 29/11/2024

Référence : 50511

Les données relatives aux réseaux d'assainissement sont issues des éléments suivants :

- Plan des réseaux, réalisés par CE2A en 2016 dans le cadre de l'étude de Schéma directeur d'assainissement
- Plan de récolement des travaux faits par l'Ets CHEVALIER en 2020





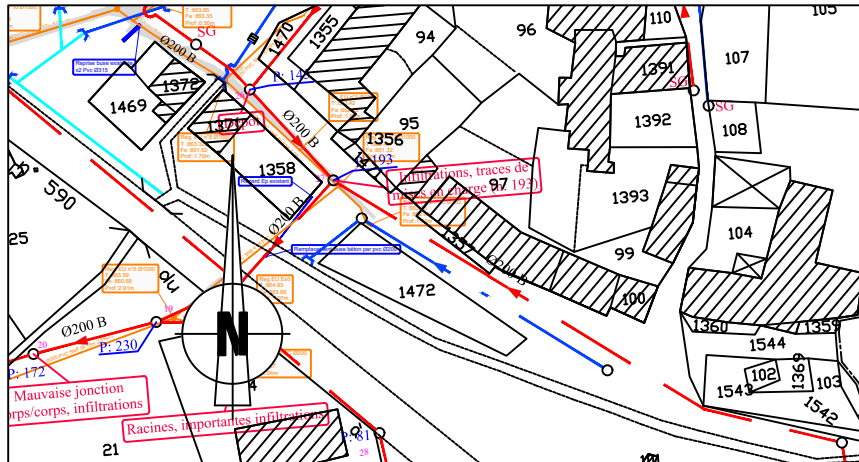
LES CATALIERES

COMBAVOUX

LES RIVIEUX

PRE DEGINLIQU

P.M.E.



Mauvaise jonction rps/corps, infiltrations

Mauvaise jonction entre le regard et la canalisation

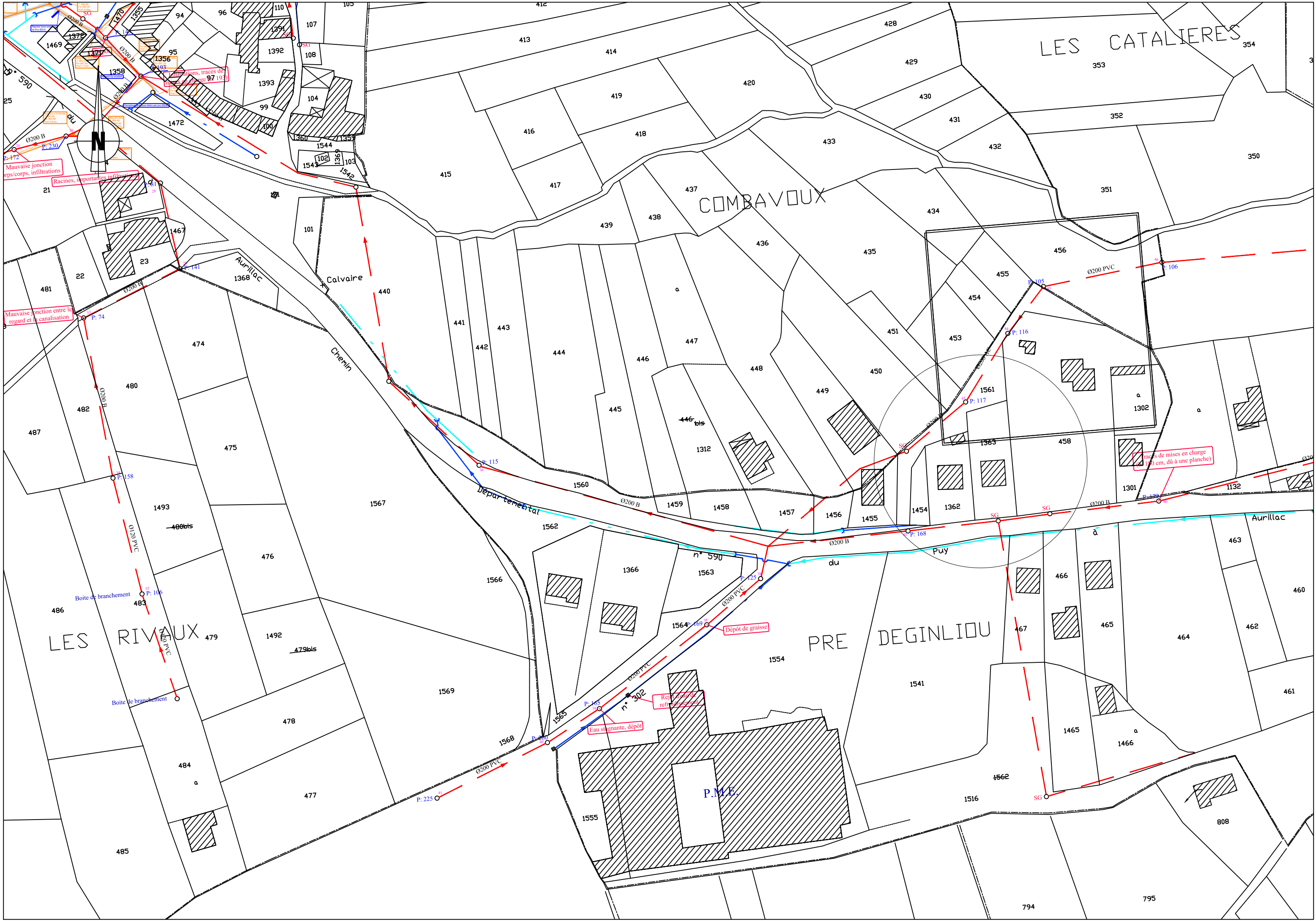
Racines, importantes infiltrations

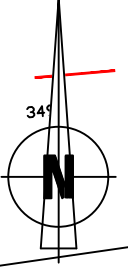
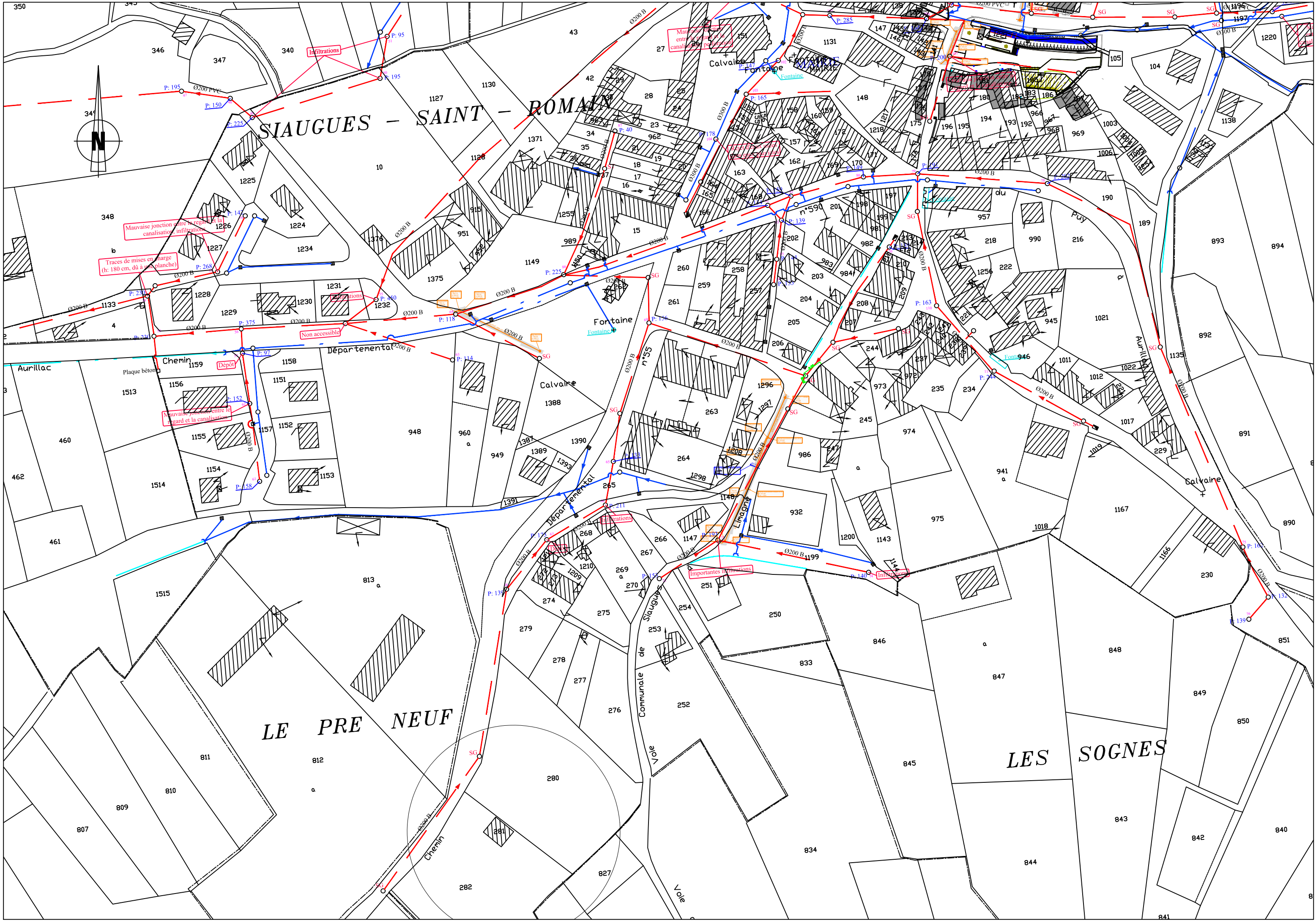
Traces de mises en charge (100 cm, dû à une planche)

Eau stagnante, dépôt

Dépôt de graisse

Rejet d'eau de refroidissement





SIAUGUES - SAINT - ROMAIN

LE PRE NEUF

LES SOGNES

Mauvaise jonction entre la canalisation et l'infiltration
Traces de mises en charge (h: 180 cm, dû à une planche)

Non accessible

Mauvaise jonction entre le regard et la canalisation

Importantes infiltrations

Mauvaise jonction entre canalisation et infiltration

Infiltrations

Infiltrations

Infiltrations

Infiltrations

Infiltrations

Infiltrations

Infiltrations

Infiltrations

Infiltrations

Infiltrations

Infiltrations

Infiltrations

