

Calendrier des

RANDOS & TRAILS

Haute-Loire

20
25

RANDO(S) EN HAUTE-LOIRE

TÉLÉCHARGEZ L'APPLICATION MOBILE GRATUITE



ET DÉCOUVREZ EN UN CLIC TOUS LES ITINÉRAIRES RANDONNÉE, VTT, VÉLO, TRAIL ET BIEN PLUS ENCORE EN HAUTE-LOIRE !



Recherche d'itinéraires



Téléchargement des traces GPX



Consultations hors-ligne



Localisation GPS



Hébergements, restaurants, sites naturels et culturels



Balades, randos, circuits par thème

- Randonnées et trails ponctuels..... p. 4 à 14
- Liste des associations FFRandonnée en Haute-Loire p. 19
- Randonnées avec les associations fédérées 43 p. 20 à 21
- Les randos douces : une activité pour tous !..... p. 23
- Randonnées avec les autres associations de marches..... p. 24
- Randonnées avec les Offices de Tourisme p. 25
- Séjours et randonnées avec les professionnels..... p. 26 à 28

Avertissement



Ce calendrier a été établi par la FFRandonnée Haute-Loire d'après les informations fournies par les annonceurs. Avant de rejoindre une marche, nous vous recommandons de contacter l'organisateur en question pour connaître les modifications éventuelles.

Organisateurs




Organisateurs, boostez vos randonnées !
 Pour faire paraître votre manifestation dans le Calendrier des Randonnées Haute-Loire, contactez-nous
 au 04 71 04 15 95
 ou à haute-loire@ffrandonee.fr !

Photo de couverture : Marvin Boudoussier®

Photos intérieures : Jérémie Mazet®

Recensement et rédaction : FFRandonnée Haute-Loire

Conception et réalisation :  Tél.: 04.71.09.77.85

Le Comité remercie l'ensemble des annonceurs et publicitaires de ce calendrier 2025

®Reproduction interdite de ce fascicule même à titre partiel.

La Pèlerine



NOS INCONTOURNABLES

St Jacques de Compostelle
 Le chemin de Stevenson
 Le chemin de St Guilhem
 Le chemin Urbain V
 Le tour de l'Aubrac
 La Via Francigena

...



Pour recevoir notre brochure
LA PÉLERINE
 32 Place Limozin 43170 SAUGUES
 Tél : 04 71 74 47 40
contact@lapelerine.com
www.lapelerine.com

Randonnées et voyages à pied

: rando caritative : rando guidée : rando raquette : rando gourmande
 : rando nocturne : course et/ou trail : rando équestre : cyclo

Dim
19
Jan

SAINT-FRONT

Distance : 12 km



E3

« La Draille Blanche » organisée par Saint-Front Escapades. Raquette : 12 km. Rdv : 9h ; 10h ; 11h départ des bus depuis la salle des fêtes de St-Front. Inscription : préalable (adulte : 10€, moins de 10 ans : gratuit). Ravitaillements (2) - Transport en bus depuis la salle des fêtes vers le point de départ de la randonnée. Circuit balisé, ravitaillement au départ et à l'arrivée.

Contacts : BRET Anne-Marie - 06 72 00 56 01
BERTHET Sylvie - 06 08 77 96 93

Sam
1^{er}
Fév

RIOTORD

Distances : 8 à 32 km



F2

« Trail des Lucioles » organisé par les sportifs du Haut-Velay. Pédestre : 10km. Rdv Riotord : à 13h et à 16h Inscription : sur place. Tarif : 5€. Trails chronométrés : 17h45 pour le 8km ; prix 12€ / 17h pour le 17km ; prix 20€ / 16h15 pour le 32 km ; prix 24€. Ravitaillement : Pasta party en soirée ouverte à tous 8€, gratuite pour les traileurs. Plus d'infos : www.sportifs-hautvelay.org

Contact : PAUCHON Philippe - 07 51 53 47 34

Dim
16
Fév

BILHAC - POLIGNAC

Distances : 8 à 15 km

D3

« La Bilhacoise » organisée par l'association rando la Bilhacoise. Pédestre : 8 ; 12 ; 15 km. Rdv : à partir de 8h place du lavoir à Bilhac. Inscription : sur place et au préalable. Adulte : 7€, moins de 12 ans : gratuit. Repas (tripes le midi) : 15€ uniquement sur réservation. Ravitaillements : 2

Contacts : CHANUT Laurent - 06 07 33 87 48
ARSAC Céline - 06 50 42 07 50

Sam
8
Mar

LANDOS

Distance : 5 km

C4

« Marche pour la journée internationale des droits des femmes » organisée par l'association fédérée Devès Nez en l'Air. Pédestre : 5 km, rando douce. Heure de départ et prix non communiqués. Repas au restaurant à midi.



Contact : STRELZYK Daniel - 04 71 01 00 51

Dim
9
Mar

MONISTROL-SUR-LOIRE

Distances : 6 à 20 km

E1

« Marches du défi Vellave » organisées par l'association le Défi Vellave Organisation. Pédestre : 6 ; 12 ; 20

km. Rdv : maison des associations, place Jourda de Vaux, à partir de 8h. Inscription : sur place (adulte : 4 à 6€, moins de 12 ans : gratuit). Ravitaillements : 1 à 3. <http://www.defivellave.fr>

Contact : MARGERIT Christophe - 06 84 01 13 14

Dim
16
Mar

SAINT-MAURICE-DE-LIGNON

Distances : 5 à 19 km



E2

« Marche des 3 vallées » organisée par l'école Sacré Cœur Jeanne d'Arc de St-Maurice-de-Lignon. Pédestre : 5 ; 8 ; 12 ; 19 km et trail off. Rdv : Ecole Jeanne d'Arc place Egène Chapon à partir de 8h. Inscription : sur place. Ravitaillement.

Contact : GARNIER Sylvie - 06 70 71 71 01

Dim
16
Mar

POLIGNAC

Distances : 10 et 18 km



D3

« TGV » Trail Grand Velay organisé par l'association Velay athlétisme. Pédestre : 10 et 18 km. Rdv : Polignac à 8h. Inscription : sur place. Prix : NC. Ravitaillement : 1 ou 2.

Contact : BORIE Amely - 06 86 97 32 29

Dim
23
Mar

LANGEAC

Distances : 4 et 12 km



B2

« Rando des mini pousses » organisée par l'école Jules Ferry de Langeac. Pédestre : 4 et 12 km. Rdv : à 8h30 à l'école Jules Ferry. Inscription : sur place. Tarif : 3 et 7€. Jeu de piste sur le parcours enfant. Bénéfices reversés à l'école.

Contacts : BUYSSSE Lisa - 06 63 26 61 94
CHABIDON Mickael - 06 74 54 28 51

Dim
30
Mar

SAINT-JUST-MALMONT

Distances : 5 à 40 km



F1

« Rando' Bosco » organisée par l'APEL Don Bosco. Pédestre et trail : 5, 10 et 18km. VTT : 13, 23, 40 km. Rdv : école Don Bosco à partir de 8h. Inscription : sur place. Tarif : 5 à 7€ ; moins de 10 ans 2€. Ravitaillement. Soupe de lentilles offerte à l'arrivée.

Contact : BRUSQ Céline - 06 03 89 62 26

Dim
30
Mar

SAINT-VINCENT

Distance : 15 km

D2

Pour la 5ème édition du Printemps de la Randonnée, la Communauté d'Agglomération du Puy-en-Velay, son Office de Tourisme et le Comité Départemental

de la Randonnée Pédestre de la Haute-Loire s'associent pour vous faire découvrir la commune de Saint-Vincent. Pédestre : 15km. Rdv : 8h30 à l'église de Saint-Vincent. Inscription : au préalable gratuit. Ravitaillement : 1 et un accueil café. Topoguides et bons cadeaux à gagner. +d'infos sur : www.lepuyenvelay-tourisme.fr.

Contact : DAMIANS Clémence - 04 71 07 00 03

Dim
6
Avr

SAINT-GERMAIN-LAPRADE D3

Distances : 8 à 48 km

« Saintger'trail » organisée par l'association Les Foulees de Saint-Germain. Pédestre : 8 ; 14km. Trail : 8 ; 14 ; 24km. VTT : 28 ; 38 et 48km. Rdv : complexe sportif de la plaine à partir de 8h en fonction du parcours. Inscription : au préalable et sur place. Ravitaillement. Courses enfants également. Repas ou lunch, lots inscriptions et scratches. www.lesfoulees43.fr

Contact : PONCET Mathias - 06 80 28 40 14

Dim
6
Avr

SAINTE SIGOLÈNE E1

Distances : 5 à 20km

« Rando de l'école Saint-Joseph de Sainte Sigolène » organisée par l'APEL de l'école Saint-Joseph de Sainte Sigolène. Pédestre : 5 ; 10 ; 15 ; 20km. Rdv : 6 avenue du stade à Sainte Sigolène, à 8h. Inscription : sur place, 4 à 8€, moins de 10 ans gratuit. Ravitaillements : (2) pour le 15 et le 20km ; (1) pour le 5 et 10km. Fermeture à 12h. Les bénéfiques servent au financement des projets scolaires. Possibilité d'effectuer les parcours en courant.

Contacts : JARDY Marlène - 06 71 19 72 35
GARCIA Marine - 07 88 14 43 46


Dim
6
Avr

LAPTE E2

Distances : 6 à 45 km

15ème rando pédestre et VTT organisés par l'association Main dans la Main, pour soutenir des projets d'aide au développement et à l'amélioration des conditions de vie au Mali, en Côte d'Ivoire et Ukraine. Pédestre et trail : 6 ; 12 ; 18 km. VTT : 30 et 45km. Rdv : de 8h à 15h, à la base de loisirs du barrage de Lavalette. Inscription : au préalable et sur place. Adulte : 6 à 10€, moins de 10 ans : gratuit. Ravitaillement selon le circuit.

Contacts : MOULIN Stéphane - 06 19 84 18 68
GIRE Franck - 06 10 53 36 28

 www.rando-haute Loire.fr

Dim
6
Avr

SAINTE SIGOLÈNE E2

Distances : 6 à 40 km

« Randonnée de Printemps » organisée par l'association Use S'Mell. Pédestre : 6 ; 12 ; 18 ; 25 km. VTT : 25 ; 40 km. Rdv : salle modulable Jean Chalavon à Sainte-Sigolène à 7h. Inscription : sur place (adulte : 4 à 7€, moins de 10 ans : gratuit). Ravitaillements. 1€ reversé par inscription à une association caritative.

Contacts : CONVERS Michel - 06 85 38 90 79
GOUIT Armand - 06 51 60 43 71

Dim
13
Avr

BEAUZAC E1

Distances : 5 à 14 km

Marche annuelle du Beauzac Activités Loisirs. 1€ par marcheur sera reversé à une association à des fins caritatives. Pédestre : 5 ; 10 ; 14 km. Rdv : de 8h à 12h, espace Dorlière à Beauzac. Inscription : sur place (adulte : 3 à 6€, moins de 12 ans : gratuit). Ravitaillement. Collation au départ et à l'arrivée.

Contacts : CHEYNARD Christian - 06 48 33 56 60
GUILLAUMOND Vincent - 06 95 47 76 67

Dim
13
Avr

BLASSAC B2

Distances : 10 et 16 km

« La Blassadière » organisée par le comité des fêtes de Blassac. Pédestre 10 ; 16km. Rdv : au bourg à 8h30. Inscription : préalable. Prix : 7€ ; repas + rando : 17€ repas seul : 15€. Ravitaillement.

Contacts : PORCHEZ Brigitte - 06 15 08 68 41
RENAUD Adèle - 06 77 90 99 58

Sam
26
Avr

SAUGUES C3

Distances : boucles

« Week-end des licenciés » organisé par la FFRandonnée Haute-Loire. Week-end ouvert uniquement aux porteurs de la licence FFRP 2024/2025. Tarif : NC (inclus : randonnée, repas, et hébergement)

Contact : FFRandonnée Haute-Loire :
04 71 04 15 95

Sam
26
Avr

LACHAUD CURMILHAC VISSAC-AUTEYRAC C2

Distance : NC

« Marche de Pachtette » organisée par le comité des fêtes de Vissac-Auteyrac. Pédestre : 3 randonnées. VTT : 2 circuits. Rdv : à partir de 13h30, à la salle des fêtes de Lachaud Curmilhac. Inscription : au préalable ou sur place. Adulte 6€ ; 3€ pour les enfants de moins de 10 ans. Ravitaillements : (2). Le soir repas suivi d'un bal.

Contact : PAPARIC Maria - 06 03 98 80 70



Dim
27
Avr

BAS-EN-BASSET

E1

Distances : 3 à 20 km

« La Grignotte Collines » organisée par l'Association fédérée Grignotte Collines. Pédestre : 3 ; 9 ; 10 ; 15 ; 20km. Rdv : espace Fabro, à partir de 8h jusqu'à 14h. Inscription : sur place (adulte : 4 à 10€, pour les moins de 12 ans gratuit). Ravitaillements selon circuit. Casse-croûte pour tous à l'arrivée, tombola.

Contact : GOUTAGNEUX Jean - 06 07 78 91 26

Dim
27
Avr

LE PUY-EN-VELAY

D3

Distances : 10 à 33 km

« Le Puy Urban Trail » organisé par l'Association FitRunSports. Une partie des bénéfices sera reversée à une association. Pédestre : 10 ; 18 km. Trail : 11 ; 22 ; 33km. Courses enfants : 1 ; 2km. Rdv : Jardin Henry Vinay. Départ entre 8h et 11h45 en fonction des parcours. Inscription préalable ou sur place (adulte 10 à 30€ ; 5€ pour les enfants). Ravitaillements : 2 à 5. Podium : 12h.

Contact : MASSIN Baptiste - 06 10 88 20 44

Dim
27
Avr

FIRMINY

(42)

Distances : 8 à 20 km

« Marche des coucous » organisée par le CLCS de Firminy. Pédestre : 8 ; 12 ; 20 km. Rdv : à 7h30 au CLCS de Firminy - 29 rue des noyers. Inscription : sur place. Tarif : NC. Ravitaillements : 2. Repas à l'arrivée.

Contacts : CHAMBON Gérard - 06 71 43 51 14
GUICHARD Jean-Paul - 06 24 51 50 28

Dim
27
Avr

CHARRAIX

C3

Distances : 6 à 23 km

« Randonnée des 3 vallées » organisée par le Comité des Fêtes de Charraix. Pédestre : 6 ; 15 ; 23 km. Rdv : Salle des fêtes, place de la mairie. De 7h30 à 10h pour le 23km ; de 7h30 à 13h pour le 15km ; de 7h30 à 14h30 pour le 6km. Inscription : sur place (adulte : 4 à 10€, gratuit pour les moins de 12 ans). Ravitaillements : 1 à 2. Collation au départ et à l'arrivée, ravitaillement à volonté et chaud sur le 15 et le 23km. Parcours balisés

Contact : DURSAP Vincent - 06 79 45 16 63.

Dim
27
Avr

LAVAUDIEU

B1

Distances : 4 à 13 km

« Au fil des pas » organisée par l'association Vivre à La-

vaudieu. Pédestre : matin 8km ou 13km ; après-midi : 4km ou 8km. Rdv : Lavaudieu, à partir de 9h. Inscription : Préalable ou sur place (adulte : 17€, moins de 12 ans : 8€). Ravitaillements (café-croissant au départ, repas chaud à midi en salle et goûter en fin de rando).

Contacts : VIDAL Monique - 06 15 36 43 55
BOUBON Daniel - 06 31 67 62 29

Jeu
1^{er}
Mai

ARAULES

E3

Distances : 6 à 18km

Randonnée organisée par l'APE école publique de l'Auze Recharinges. Pédestre : 6 ; 12 ; 18km. Rdv : à 9h à l'école de Recharinges à Araules. Inscription : sur place 5 à 8€ ; gratuit pour les enfants de moins de 10 ans. Ravitaillements : 2.

Contact : GUILHOT André - 06 81 20 95 35

Jeu
1^{er}
Mai

BELLEVUE LA MONTAGNE

D2

Distances : 10 et 20 km

« La Belli gourmande » organisée par le comité des fêtes de Bellevue la Montagne. Pédestre 10 ; 20km. Rdv : Stade de foot de Bellevue la Montagne (Aubignac), Départ : NC. Inscription : préalable. Repas cuit au four banal. Tarif rando seule : 4€ ou 6€ (gratuit pour les moins de 12 ans). Avec repas : Adulte : 15€ (10km) ; 17€ (20km) ; moins de 12 ans : 8€.

Contacts : VERGNE Martine - 06 10 53 76 05
VINET Noëlle - 06 84 32 32 46

Jeu
1^{er}
Mai

CUSSAC-SUR-LOIRE (MALPAS)

D3

Distances : 6,7 à 45 km

« Marche des Balcons de la Loire » organisée par l'Amicale des donneurs de sang de Cussac-sur-Loire. Pédestre : 6,7 ; 14 ; 25 km. VTT : 30 ou 45km. Rdv : salle polyvalente de Malpas, 10h pour le 6,7km ; entre 7h30 et 9h pour les autres. Inscription : sur place (adulte : 15€, moins de 12 ans : 8€). Ravitaillements : 3 à 5. Repas de midi pris sur le site des Cabarets (Cussac-sur-Loire côté Coubon). Parcours 25 km : Malpas, les Cabarets (prévoir véhicule pour le retour).

Contacts : MASCLAUX Jean-Louis - 04 71 03 97 66
PEREZ Georges - 04 71 03 99 51

Jeu
8
Mai

SAINT-PAL-DE-CHALENCON

D1

Distances : 9 à 51 km

« 19ème Saintpaloise » organisée par le Comité des Fêtes et d'Animation de Saint-Pal-de-Chalencon.

Pédestre : 9 ; 13 ; 20km. VTT : 14 ; 26 ; 38 ; 51 km. Rdv : stade Marc Chapot de 8h à 11h suivant les parcours. Inscription : sur place (adulte : 7 à 8€, moins de 12 ans : gratuit). Ravitaillements : 1 à 2. Café au départ, apéritif et repas froid à l'arrivée compris dans l'inscription.

Contacts : GAGNAIRE Bernard - 06 88 29 85 57
SALETTE Alexandre - 06 87 25 20 95

Jeu
8
Mai

SORBIERS (42)

Distances : 6 à 30 km

« Journée randonnée pédestre » organisée par l'association Mieux Vivre à Sorbiers. Pédestre : 6 à 30 km. Rdv : 7h30 au bourg de Sorbier. Inscription : sur place ; 8 à 11€ et demi tarif -12 ans. Ravitaillements. 1 à 2 selon le parcours. Repas à l'arrivée.

Contact : MOULARD Jean-Paul - 06 83 82 71 37

Dim
11
Mai

JAHON B3

Distances : 4 à 22 km

« Rando des vieilles pierres » organisée par l'association Autour de nos vieilles pierres. Pédestre : 4 ; 8 ; 15 et 22 km. Rdv : à partir de 7h30 à l'école Jahon. Inscriptions : préalable et sur place 8€ ; moins de 12 ans gratuit. Ravitaillements : 1 à 2. Repas à l'arrivée, adulte : 10€ ; moins de 10 ans : 6€.

Contact : MEYRIAL Guy - 06 19 87 52 49

Sam
17
Mai

LE PUY-EN-VELAY D3

Distance : 7 km

« Parcours du cœur » organisé par le club cœur et santé du Puy-en-Velay. Pédestre : 3 et 7km. Rdv : 9h30 au parking du stade Lafayette (en face de l'hôpital Sainte Marie) Pas Inscription. Ravitaillement.

Contacts : GIRARD Michel - 06 85 33 82 13
PEREZ Georges - 06 79 56 47 37

Sam
17
Mai

SAINT-PRÉJET-D'ALLIER C3

Distance : 14km

« Randonnée gourmande » organisée par le Foyer des Jeunes et d'Education Populaire de Saint-Préjet-d'Allier. Pédestre : 14km. Rdv : place de la mairie, 15h30. Inscription : préalable (adulte : 18€, moins de 12 ans : 12€). Ravitaillements : 1 ravitaillement eau et 3 ravitaillements : entrée, plat, fromage et dessert à l'arrivée.

Contacts : PAGES Francette - 06 99 38 84 74
FEREZ Michèle - 06 98 16 17 88

LE MOIS de la rando

Du 1^{er} au 31 octobre 2025

Autour de Monistrol et Aurec-sur-Loire



+ de
50
randonnées
à thème, dans les
Gorges de la Loire



Dim
18
Mai

AUREC-SUR-LOIRE

Distances : 4 à 15km



E1

« Journée humanitaire » organisée par l'association « Les enfants avant tout » au profit d'orphelins d'Ethiopie, Madagascar, Inde et Congo. Pédestre : 4 : 11 ; 15km. Course : 4 ou 8km. Rdv : à partir de 9h jusqu'à 16h à La teinturerie - route de Nurois-Aurec, 10h pour la course. Inscription : sur place. Ravitaillement : Léger (gâteau + eau). Inscription libre considérée comme un don. Reçu fiscal à partir de 20€.

Contacts : BREDOUX Jocelyne - 06 88 79 35 76
HOSTACHY Corinne : 06 47 90 63 65 - 06 38 28 62 68

Dim
18
Mai

POLIGNAC

Distances : 5 à 13 km



D3

« Randonnée les 1001 bêtes » organisée par l'association « Les 1001 bêtes » pour la cause animale. Pédestre et trail : 5 ; 9 et 13km. Rdv : Salle communale de Polignac à partir de 8h jusqu'à 12h. Inscription sur place. Prix : 10€ pour les adultes ; 5€ pour les moins de 12 ans. Ravitaillements. Entrée à la forteresse offerte ce jour là ; tombola et buvette.

Contacts : THERME Roselyne - 06 20 49 81 71
LAC Jeanne-Marie - 06 70 86 22 94

Sam
24
Mai

CHASPIGNAC

Distance : 12 km

D2

« À la découverte de Saint-Quentin » organisée par l'APAJH 43. Pédestre : 12 km (présence de joëlettes). Rdv : place de l'église à Chaspiognac à 9h30. Inscription préalable (adulte : 3 €, enfants moins de 10 ans : gratuit). Collation à l'arrivée, possibilité de pique-nique à l'arrivée.

Contacts : HANTSON Bernard - 06 03 77 38 53
COLLU Dany - 06 05 31 80 49

Dim
25
Mai

ALLÈGRE

Distances : 5 à 40km



C2

« La cool et verte » organisée par l'association La cool et verte. Pédestre/VTT/cyclo/équestre : 5 ; 12 ; 15 ; 25 et 40km. Rdv : Salle polyvalente d'Allègre de 8h à 11h. Inscription : au préalable et sur place. Adulte : 8 €, moins de 14 ans : 2€. Ravitaillements : 2. Repas, tombola vers 15h.

Contacts : PUECH Christophe - 06 11 12 57 10
MARTIN Laura - 06 88 37 81 02

Dim
25
Mai

TIRANGES

Distances : 15 à 83 km



D1

« Techni' Trail Tiranges » organisé par le Trail Tiranges Tour. Marche nordique : 15 km. Trails : 15 ; 25 ; 55 ; 83 km. Rdv : 9h30 salle polyvalente la Nercièrre. Inscription sur place : 10€. Départ et tarif en fonction des parcours www.trailtiranges.fr. Course enfants le samedi après-midi.

Contacts : PAULET Franck - 06 89 68 07 28
MERLE Christophe - 06 71 03 87 50

Dim
1
Juin

COUBON

Distance : 28 km

D3

« Marche La Transcevenole » organisée par l'association La Transcevenole. Pédestre : 28 km. Inscription : gratuite. Rdv : à partir de 8h à Coubon (Peyrard). Repas en fin de parcours à Présailles, 16€ sur réservation.

Contact : VAGGIANI Jean-Pierre - 06 87 76 62 25

Dim
1
Juin

ROSIÈRES

Distances : 8 à 18 km



D2

« Rando Rosieroise » organisée par l'association fédérée Escapades en Emblavez. Pédestre : 8 ; 10 ; 16 ; 18km. Rdv : Point d'accueil touristique mairie à partir de 8h jusqu'à 15h. Inscription : sur place (adulte : 7€, moins de 12 ans : gratuit). Ravitaillement. Bénéfices reversés à la Ligue Contre le Cancer. FFRandonnee.fr

Contacts : BONHOMME Roselyne - 04 71 57 40 94
MARTEL Denis - 06 83 26 70 58

Dim
8
Juin

LES ESTABLES - FREYCENET

Distances : 13 à 43 km



D3

« Grande Davalade du Velay » organisée par l'association Rebondir et s'épanouir, au profit des personnes cérébraux-lésées. Pédestre : 13 ; 18 ; 22 ; 43 km. Rdv : 7h30 ; salle polyvalente des Estables ou 9h30 à la salle numérique place du Coudert à Freycenet-la-Tour. Inscription : préalable : 11€ ; sur place : 14€. Ravitaillements : 2. Quiz sur l'AVC pendant le parcours. www.vivreensembleguitare.fr

Contact : ROCHE Christian - 06 81 74 63 41

Lun
9
Juin

MONTFAUCON-EN-VELAY

Distances : 8 à 50 km



F2

« Journée Mondiale du don du sang » organisée par l'Association des Donneurs de Sang Bénévoles de

Montfaucon - Dunières. Pédestre : 8 ; 15 ; 22 km. VTT : 15 ; 33 ; 50 km. Rdv : gymnase de Montfaucon à partir de 7h30 à 14h30 selon les circuits. Inscription : sur place. Tarif : NC gratuit pour les moins de 10 ans. Ravitaillements : 1 à 3 selon circuits.

Contacts : MANEVY Brigitte - 06 44 91 76 66
PATOULLARD Christian - 06 74 70 73 86

Dim
15
Juin

LACHAMP-RAPHAËL (07)

Distances : 11 à 22 km

« Randonnées des suc » organisées par l'association Sens et Sommets. Pédestre : 3 parcours : 10,6 km (435 m de dénivelé) ; 16,7 km (755 m de dénivelé) ; 21,6 km (985 m de dénivelé). Rdv : entre 7h et 10h à l'espace Raphaël à Lachamp-Raphaël. Inscription : sur place adulte : 11€, moins de 12 ans : gratuit. Ravitaillements 3. Café au départ, ravitaillements, repas chaud à l'arrivée. Chiens tenus en laisse

Contacts : NURY Paul - 06 26 55 27 81
COMBE Cristal - 06 41 28 10 90

Sam
21
Juin

COUBON

Distances : 8 à 100 km



D3

« Ronde des pâquerettes 8ème édition » organisée par le Cyclo Coubon, au profit de l'association philanthropique des parents d'enfants atteints de leucémie ou autres cancers. Samedi et dimanche - Pédestre : 8 et 12km, Rdv : samedi 9h ; dimanche de 7h30 à 9h espace Quargento à Coubon. VTT : 20 ; 30 ; 40 km ; Vélo route : 60 ; 100km. Inscription sur place et au préalable. Repas champêtre le samedi soir, animation pour les enfants, tombola nombreux lots. Plus d'infos : www.cyclocoubon.com.

Contact : RAFFIER Philippe - 06 73 57 68 66

Dim
22
Juin

SOLIGNAC SUR ROCHE

Distance : 6 à 18 km



D2

« Marche solidaire au profit de la lutte des maladies rares » organisée par la fédération départementale GROUPAMA Hte-Loire Pédestre : 6 ; 12 et 18 km. Rdv : de 8h30 à 13h30 à la salle polyvalente. Inscription : sur place ; Tarif : NC. Ravitaillements. Repas à midi offert.

Contact : BRENAS Yves - 06 70 37 81 02

Dim
29
Juin

LA CHAULME

Distances : 8 à 28 km

(63)

« Marche de la Saint-Jean de La Chaulme » organisée par la Société de Chasse du Creux de L'Oulette. Pédestre : 8 ; 14 ; 22 ; 28 km. Rdv : La Chaulme, La

mariche, à partir de 7h30. Inscription : sur place. Prix : adulte : 5 à 8€ ; gratuit pour les moins de 10 ans. Ravitaillements : 1 à 3.

Contacts : GENEVRIER Régis 06 31 53 22 34
ou 04 73 95 42 97
FAURE Pierre - 06 02 66 52 62

Dim
6
Juil

MONISTROL D'ALLIER

Distances : 8 à 15 km

E1

« Course Roc et Eau » organisée par l'Association Course Roc et Eau de Monistrol d'Allier. Pédestre : 8 et 15km. Rdv : entre 8h30 et 9h30 à la mairie de Monistrol d'Allier. Inscription : préalable et sur place (adulte : 6€, moins de 12 ans : gratuit). Ravitaillement à base de produits locaux.

Contact : FLANDIN Michele - 06 88 53 83 69

Dim
6
Juil

SAINTE-SIGOLÈNE

Distances : 7 à 45 km



E2

« Randonnée Ener'Gym » organisée par l'Association Ener'Gym. Pédestre : 7 ; 13 ; 16 et 19km - VTT : 30 et 45 km. Rdv : Salle modulable à Sainte Sigolène à partir de 7h30. Inscription : sur place (adulte : 4 à 8€ ; VTT : 8€ ; moins de 10 ans : gratuit). Ravitaillements : 2.

Contact : SOUCHON André - 06 59 83 12 21

Dim
20
Juil

FÉLINES

Distances : 13 à 40 km



C1

« Les sources de la Borne » organisée par le comité d'animation de Félines. Pédestre : 13 et 25 km. Course : 11km. Trail : 22km. VTT : 10 ; 25 et 40 km. 1 course pour enfants. Rdv : au bourg de Félines. Inscription : sur place (adulte : entre 4 et 8€ en fonction du parcours, moins de 12 ans : gratuit). Ravitaillement. Vide grenier, repas, caisse à savon. + infos : lessourcesdelaborne.com

Contacts : DARLE Denis - 06 30 28 80 25
PEREIRA Karine - 06 71 34 49 96

Mer
23
Juil

TENCE

Distance : 8km

F2

« Rando Train » organisée par l'association fédérée Rando du Haut-Lignon. Pédestre : 8 km. Rdv devant la gare de Tence à 13h30. Aller jusqu'au Chambon, retour en train vapeur à Tence arrivée vers 17h15.



Contact : PROST Jacqueline - 06 74 07 21 43
ou jackpot43@orange.fr
PANNETIER Marie - 06 76 75 45 33



Sam
26
Juil

MARS (07)

Distance : 22 km

« La Marsoise, marche au Mezenc » organisée par l'association bien vivre à Mars. Pédestre : 22 km. Rdv : Salle St Romain à Mars à 8h30. Inscription adulte : NC. Repas tiré du sac, Retour du Mézenc à St Romain en car.

Contacts : Paulette - 06 12 63 85 16
Agnès - 06 44 94 92 26
VALETTE Yvette - 06 63 67 21 04

Dim
27
Juil

POLIGNAC D3

Distances : 5 à 45 km

« Les 4 faces du château » organisés par l'association les 4 faces du Château. Pédestre et trail : 5 ; 10 ; 15 km. VTT : 10 ; 20 ; 30 ; 45 km. Rdv : à partir de 7h30 place de l'église à Polignac. Inscription. Sur place 5€. Ravitaillements entre 2 et 3. Tombola.

Contacts : DAROCHA Stéphane - 06 03 68 33 74
MACHABERT François - 06 25 27 00 40

Dim
27
Juil

PINOLS B3

Distances : 12 à 45 km

« Rando pédestre et VTT » organisée par le Comité d'animation de Pinols. Pédestre : 12 ; 20 km. VTT : 25 ; 45 km. Rdv : salle des fêtes de Pinols, à partir de 7h en fonction des parcours. Inscription : sur place. Adulte : 15€, moins de 10 ans : 10€. Ravitaillements : 2.

Contact : PICHOT Ludovic - 06 99 03 82 62

Mar
5
Aoû

LA BESSEYRE-SAINT-MARY B3

Distances : 8 ou 16 km

« Sur les Traces de la Bête du Gévaudan » organisée par l'Association au Pays de la Bête du Gévaudan.

Jeu
7
Aoû

CHARRAIX C3

Distances : 10 et 17 km

« Festival Celte en Gévaudan » organisé par l'association Festival Celte en Gévaudan. Pédestre : 10 ; 17 km. Rdv : devant la mairie de Charraix à 10h et 14h. Ravitaillement. Casse-croûte payant sur le 17 km.

Contacts : BONNET Thierry - 06 62 48 73 47
LAURENT Séverine - 06 63 36 36 50

Ven
15
Aoû

LE ESTABLES E3

Distances : 600m à 27 km

« Trail du Mézenc » organisé par l'association Trail du Mézenc au profit de l'APPEL. Pédestre : 10 ; 14 km. Trails adultes : 10 ; 16.5 et 27 km. Trails enfants : 600m ; 1.2 et 2 km. Rdv : place du village aux Estables à partir de 14h. Inscription : sur place. Adulte : 8 €, moins de 12 ans 5€. Ravitaillements : 2.

Contact : JOUVE Aline - 06 52 86 34 82

Mer
20
Aoû

TENCE F2

Distance : 8 km

« Rando Train » organisée par l'association fédérée Rando du Haut-Lignon. Pédestre : 8 km. Rdv devant la gare de Tence à 13h30. Aller jusqu'au Chambon re-

10%
SUR PRÉSENTATION
DE CE COUPON

15%
SUR PRÉSENTATION
DE LA CARTE
D'ADHÉRENT

**LES SPÉCIALISTES DE
LA RANDO EN HAUTE-LOIRE**

LE PERTUIS - LE PUY - BRIVES-CHARENSAC

Alternatif Shop

LE PERTUIS : RN88, LE BOURG
LE PUY-EN-VELAY : 6 RUE COURRIERE
Nouveau! BRIVES-CHARENSAC :
10 RUE DE LA TRANSCVENOLE

HELLO@ALTERNATIFSHOP.COM
ALTERNATIFSHOP.COM **06 50 51 76 38**

tour en train vapeur à Tence arrivée vers 17h15.



Contact : PROST Jacqueline 06 74 07 21 43
ou jackpot43@orange.fr
PANNETIER Marie - 06 76 75 45 33

Sam
6
Sep

LAVOUTE CHILHAC

Distances : NC



B2

« L'Alti' Ligérienne », weekend de randonnées itinérantes, organisé par la FFRandonnée Haute-Loire. Choisissez une des 4 randonnées proposées (niveaux différents) et partez pour une itinérance de 2 jours dans les Rives du Haut-Allier. Les randonnées sont encadrées par des animateurs du Comité. Tous les groupes convergeront vers le VVF Les Gorges de l'Allier pour une soirée conviviale avec de nombreuses animations et pour y passer la nuit ! Le dimanche, retour à pied jusqu'au point de départ. Tarif : NC (inclus : randonnée, repas et hébergements. Inscriptions obligatoires avant le 5 septembre sur le site www.rando-hauteloire.fr

Contact : FFRandonnée Haute-Loire
04 71 04 15 95

Dim
7
Sep

LACHAUD-CURMILHAC

Distances : 6 à 20 km

C2

« Randonnée pédestre des croix » organisée par l'association « Les marcheurs de Lachaud ». Pédestre : 6 ; 12 ; 20 km. Rdv : Salle polyvalente Lachaud-Curmilhac à partir de 7h30. Inscription : au préalable et sur place (adulte : 17€ ; moins de 12 ans : 8€). 1 Ravitaillement et repas cuit au four à l'arrivée.

Contacts : LASSAGNE Christine - 06 21 60 48 38
AMEIL Eric - 06 85 76 31 34

Dim
7
Sep

LANGÉAC

Distances : 11 et 24 km



B2

« La Langeadoise » organisée par l'association la Foulée Langeadoise. Pédestre et course : 11km. Trail : 24km. Rdv : Langeac, horaire libre entre 8h et 10h30 pour la randonnée. Départ 8h30 pour le trail et 9h30 pour la course. Inscription : préalable et sur place. Prix : NC. Ravitaillements. Une partie des bénéfices sera reversée à une association. Une boisson et un sandwich à l'arrivée.

Contacts : DEYRAIL Gilles - 06 42 73 39 65
EYME Alain - 06 95 16 35 80



www.rando-hauteloire.fr

Dim
7
Sep

SAINT-FRONT

Distance : 15 km



E3

Randonnée gourmande organisée par Saint-Front Escapades. Pédestre : 15 km. Rdv : place de la mairie, 10h. Inscription : préalable, impérativement avant le 3 septembre (adulte : 20€, moins de 10 ans : 10€). Ravitaillements : 3. Randonnée balisée avec pauses gourmandes. Réservation par téléphone et règlement avant la randonnée.

Contacts : BRET Anne-Marie - 06 72 00 56 01
BERTHET Sylvie - 06 08 77 96 93

Dim
7
Sep

SAINT-GENEST-MALIFAUX

Distances : 7 à 21 km



(42)

« Marche annuelle de l'APPEL » organisée par l'association Philanthropique de Parents d'Enfants Leucémiques et autres cancers. Pédestre : 7 ; 14 ; 21 km. Rdv : gymnase du Garry à 8h. Inscription : sur place. Prix : NC. Ravitaillements en fonction des parcours. Une collation à l'arrivée.

Contact : SOUBEYRAND Christine - 06 80 27 57 79

Dim
14
Sep

BRIVES-CHARENSAC

Distances : 1 à 21,1 km



D3

« Courir pour le Cambodge » organisé par l'association Education Solidarité Cambodge. 8h à 9h départ des marches 11,5 et 17km ; 8h30 : semi-marathon khmer ; 9h : trail Angkorien 17,2km ; 9h30 : boucle de Kampot 11,5km ; 10h30 : les foulées solidaires de sre Ampil (non chrono) ; 11h : p'tit tour de Phnom Penh (1&3km) ; 11h30 remise des récompenses. Rdv : 22, avenue de la gare. Inscription : préalable ou sur place (adulte : 8€ à 19€). Ravitaillements : 2 à 5. Remise des récompenses des 3 premiers et premiers au scratch des 3 épreuves chronométrées à 11h30.

Contact : LACOMBE Jessica - 06 82 96 79 75

Dim
14
Sep

SAINT-BÉRAIN / Lieu-dit le Bouchet

Distances : 3 à 23 km

C3

« La rando de Peyra Taillade » organisée par l'association Saint-Bérain, loisirs, découvertes et patrimoine. Pédestre : 3 ; 7 ; 15 ; 23 km. Rdv : Le Bouchet de Saint-Bérain à 8h. Inscription : sur place, 2 à 10€ en fonction du parcours ; gratuit pour les moins de 10 ans. Collation au départ ravito et casse-croûte à l'arrivée.

Contacts : VIALARD Etienne - 07 60 28 84 09
ROCHER Elke - 06 63 19 57 58



Dim
28
Sep

GRAZAC

Distances : 7 à 20 km



E2

« Virade de l'Espoir » organisée par l'association Graz'Anim, à des fins caritatives pour « Vaincre la mucoviscidose ». Pédestre : 7 à 20 km. Rdv : gymnase ou salle polyvalente (non défini), à partir de 8h. Inscription : sur place (tarif libre). Ravitaillements en fonction des parcours. Tombola, vente d'objets publicitaires, animations diverses, buvette et gâteaux.

Contact : SABOT Paulette - 06 77 03 92 39

Dim
28
Sep

POLIGNAC

Distances : 900M à 11 km



D3

« Les foulées du Château » organisées par l'association Polignac pour Tous. Pédestre : 7km ; Trail chronométré : 11km ; Course enfants moins de 10 ans : 900m et Courses enfants plus de 10ans : 2000m. Rdv : à partir de 9h salle communale de Polignac. Inscription : préalable et sur place. Prix : pédestre 2€ ; trail chronométré 12€ ; enfant de plus de 10 ans 2€ ; gratuit pour les moins de 10 ans. Ravitaillement. A l'issue des courses, remise de récompenses et de prix à tous. Verre de l'amitié offert à tous les participants. Inscription : alti-chrono.fr

Contacts : COFFY Yves - 06 87 83 03 92
RIVET Gérard - 06 69 93 93 69

Octobre
Rose

CRAPONNE

Distance : NC



D1

« La course Octobre rose tous unis même combat » organisée par la mairie de Craponne en partenariat avec l'association fédérée Les randonneurs du plateau Casadéen. Plus d'infos : rando43.com
FFRandonnée

Contact : MICHEL Jean-Marie - 06 47 52 37 03

Dim
5
Oct

ALLÈGRE

Distances : 4 et 10 km

C2

« Autour du Mont Bar » organisée par l'APAJH 43. Pédestre : 4 ; 10 km (présence de joëlettes). Rdv : salle polyvalente à Allègre à 14h30 ; arrivée Maison d'Accueil Spécialisée La Merisaie. Inscription : sur place. Adulte : 3 €, enfants moins de 10 ans : gratuit. Tombola, collation à l'arrivée, pique-nique sorti du panier possible.

Contact : HANTSON Bernard - 06 03 77 38 53

Dim
5
Oct

BONNEVAL

Distances : 12 à 50 km



C1

« Dorette en fête » organisée par l'association Dorette en fête à Bonneval, à des fins caritatives pour le Téléthon. Pédestre : 12 km ; VTT : 25 ; 35 ; 50km. Rdv : Hurlevent D13 à 8h30. Inscription : sur place dès 8h. Tarif : 5€ pédestre, 10€ VTT. Ravitaillements en fonction des parcours. Apéritif offert, repas terroir à l'auberge de la Dorette à Bonneval sur réservation obligatoire.

Contact : BARD Jean-Luc - 06 09 01 97 70
RASSAT Justine - 06 76 79 24 40

Dim
5
Oct

LA CHAPELLE-D'AUREC

Distances : 5 à 20 km

E1

« La marche des Marronniers » organisée par l'APE de la Chapelle-d'Aurec. Pédestre : 5 ; 10 ; 15 ; 20 km. Rdv : salle polyvalente, 7h30. Inscription : sur place. Tarif : NC. Ravitaillements : 1 pour le 10 km ; 2 pour le 15 et le 20km. Goûter pour les 5km.

Contacts : GRANO Anaïs - 06 87 05 45 05
ARCHIER Estelle - 06 68 59 66 85

PETIT TRAIN DU PUY EN VELAY

Visite de la ville commentée en direct

7 JOURS / 7

HORAIRES DES DÉPARTS	10H - 11H
	14H - 15H
<small>de Mai à fin Septembre</small>	16H - 17H
	& 18H <small>JUILLET EN ET AOÛT</small>



**PARKING
MICHELET
CENTRE VILLE**



04 71 02 70 70
info@petittrains.com
www.petittrains.com

**GROUPES TOUTE
L'ANNÉE SUR RDV**

Dim
5
Oct

COUBON

D3

Distance : 28 km

« Marche La Transcévenole » organisée par l'association La Transcévenole. Pédestre : 28 km. Inscription : gratuite. Rdv : à partir de 8h à Coubon (Peyrard). Repas en fin de parcours à Présailles 16€ sur réservation.

Contact : VAGGIANI Jean-Pierre - 06 87 76 62 25

Dim
12
Oct

SAINT-BONNET-LE-FROID

F2

Distances : 6 à 20 km

« Rando école Saint-Bonnet » organisée par l'APEL de Saint-Bonnet. Pédestre : 6 ; 12 ; 20 km. Rdv : salle des 3 Valles. Inscription : sur place (adulte : 8€, moins de 12 ans : 3€) casse-croute compris

Contact : MOUNIER Mireille - 06 18 88 59 47

Dim
12
Oct

SAINT-VICTOR-MALESCOURS

F1

Distances : 7 à 40 km

« Poti'Rando » organisée par l'APEL de l'école St-Joseph de St-Victor Malescours. Pédestre : 7 ; 15km. VTT : 15 ; 29 ; 45km. Rdv : de 7h30 à l'école St Victor Malescours. Inscription : sur place. Adulte : 6€ (marche) 10€ (VTT) ; gratuit pour les moins de 6 ans. Ravitaillements 1 ou 2 en fonction du circuit. Soupe de potimarron à l'arrivée.

Contacts : POULY Adeline - 06 73 26 56 04
PLOTON Céline - 06 33 84 37 55

Dim
12
Oct

SOLIGNAC SUR LOIRE

D3

Distances : 9 km et 13 km

« Marche nationale pour la Vue » organisée par l'Association DMLA – Antenne du Puy en Velay, à des fins caritatives (aider la recherche scientifique des mala-

dies de la vue). Pédestre : 9 ; 13km. Rdv : salle polyvalente rue de l'ancienne gare, 14h. Inscription : sur place (adulte : 7€ moins de 12 ans gratuit). Collation au départ.

Contacts : GERBAL Marie-Claude - 06 33 02 42 33
GERBAL Jean-Marie - 06 08 85 12 85

Dim
26
Oct

CHANTEUGES

B3

Distances : 3 à 32 km

« Les Feuilles Mortes du Haut-Allier » organisée par le Comité des Fêtes de Chanteuges. Pédestre : 3 ; 6 ; 15 ; 19 ; 26 ; 32km. Rdv : abbaye de Chanteuges, de 7h30 à 15h selon les circuits. Inscription : préalable et sur place (adulte : 2 à 12€). Ravitaillements : 2 à 5. Sur le 26 et 32 km : grillades et crêpes. Marrons grillés et vin chaud à l'arrivée, remise de lots et récompenses à tous les enfants.

Contacts : GAUTHIER Jean-Luc - 06 09 36 33 36
DUFFAUD Andrée - 04 71 77 21 13

Dim
9
Nov

ALLEGRE

C2

Distances : 5 à 20 km

La Rando'Stache est un événement sportif et festif qui a pour but de soutenir la santé masculine et de sensibiliser les participants aux cancers masculins. Elle est organisée par le service prévention de la Caisse Primaire d'Assurance Maladie de la Haute-Loire, la Clinique ELSAN du Puy-en-Velay, l'Amicale des Sapeurs-Pompiers d'Allègre et la FFRandonnée Haute-Loire. Les bénéfices de cette journée seront reversés à une association caritative. Pédestre et trail : différents parcours. Rdv : Centre Culturel Georges Sand d'Allègre. Conférence + repas.+ d'infos sur www.rando-haute-loire.fr

Contact : www.rando-hauteloire.fr



Dim
9
Nov

LAVOÛTE-CHILHAC B2

Distances : 7 à 28 km

« Marche d'automne » organisée par le Club le Prieuré - Générations Mouvement. Pédestre : 7 ; 13 ; 22 ; 28km. Rdv : place de la Mairie de Lavoûte-Chilhac de 8 à 14h pour les 7 et 13km ; départ de 8h à 12h pour le 22km et départ de 8h à 9h30 pour le 28km. Inscription : sur place et préalable. Adulte : de 5 à 10€, enfants : gratuit pour les moins de 12 ans. Ravitaillements en fonction des parcours (3). Collation au départ, vin chaud à l'arrivée.

Contact : MENEGLIER Mireille - 07 75 78 17 55

Dim
9
Nov

FIRMINY (42)

Distances : 7 à 33 km

« Le 43ème Babet Appellou » organisé par l'amicale « Fayol-Gaffard ». Pédestre: 7; 13; 18; 24; 33 km. Rdv : Amicale laïque Fayol-Gaffard, 106 bvd Fayol, à partir de 7h jusqu'à 12h. Inscription : au préalable et sur place. Adulte : 7 à 11€ ; Gratuit pour les moins de 12 ans. Ravitaillements : 3 + repas à l'arrivée. Tombola.

Contact : DIGONNET Eric - 06 72 20 62 98

Mar
11
Nov

BAINS C3

Distances : 8 à 14km

« Marche de la paix » organisée par le collectif communal, fonds reversés au profit d'une association. Pédestre : 8 ; 14km. Rdv : Bains à partir de 14h. Inscription sur place : Adulte : 8 €, moins de 12 ans gratuit. Ravitaillement. Goûter à l'arrivée à la salle Pelissier.

Contacts : RAUST Marie-France - 06 09 55 08 72
BRIVES Roselyne - 06 09 85 95 61

Dim
16
Nov

DUNIÈRES F2

Distances : 7 à 22 km

Randonnée pédestre organisée par l'association Gymnastique Volontaire Dunières, à des fins carita-

Sam
22
Nov

LE-PUY-EN-VELAY D3

Distances : 1 à 7,5 km

« La corrida du Puy-en-Velay » organisée par Chronopuces. Courses : 7,5 km ; Enfants : 1 ; 2,5km. Rdv : Place du Breuil. Inscription : au préalable et sur place. Ravitaillement. Course festive au sein du cœur historique du Puy-en-Velay. Repas après la course.

Contact : NOUVET Angèle - 07 82 38 70 28
ou 04 71 66 86 68

Dim
23
Nov

LE PUY-EN-VELAY D3

Distances : 39 et 69 km

« 55ème Raid pédestre Le Puy - Firminy » raid nocturne et « Rando Beaux Firminy » organisé par le CLCS de Firminy. Trail : 39 ou 69 km. Rdv : à minuit Stade Lafayette au Puy ou 6h à la salle polyvalente de Beaux. Inscription : préalable ou sur place, prix non communiqués. Ravitaillements. Repas à l'arrivée.

Contacts : CHAMBON Gérard - 06 71 43 51 14
GUICHARD Jean-Paul - 06 24 51 50 28

Sam
6
Déc

ROANNE (63)

Distances : 25 et 57 km

« Marche nocturne Roanne - Thiers » organisée par l'association le Groupe Montagnard Roannais. Pédestre : 25 ; 57 km. Rdv : salle espace, Scarabée départ à minuit. Inscription : préalable ou sur place (adulte : 15 à 25€). Ravitaillements : 4 + arrivée. 100 ANS de la marche - Animations musicales.

Contacts : PARDON Patrick - 06 67 75 81 72
ROCHARD Philippe - 06 12 59 39 51

04 71 09 32 36
H1197@accor.com

04 71 02 22 22
H1197@accor.com

04 71 02 83 41
H1197@accor.com

04 71 05 68 66
H1197@accor.com

Hôtels *** et ** · 24h/24 · paniers repas* · Chambres climatisées · Chambres familles · Formules demi-pension
UNE RANDO RÉUSSIE COMMENCE PAR UNE BONNE NUIT AU PUY-EN-VELAY !



Bienvenue au Pays des Sucs !



*Venez respirer l'air pur depuis le sommet de nos sucus volcaniques.
Profitez des bords de Loire et de nos agréables chemins de randonnée.*

Bureau d'informations touristiques d'Yssingeaux - 04 71 59 10 76

Bureau d'informations touristiques de Retournac - 04 71 65 20 50

www.sucsetloire-tourisme.fr

bienvenue@sucsetloire-tourisme.fr





A

B

C

Vers
Clermont-Ferrand
Paris

Vers
Saint-Flour
Montpellier

A75

Blesle

Léotoing

Lorlanges

Espalem

St-Beauzire

Bournonde
St-Pierre

Paulhac

St-Beauzire

Blassac

Mercoeur

Ally

Auzon

Cohade

St-Hilaire

Lavaudieu

Vielle-Brioude

Lavoûte-
Chilhac

Chilhac

St-Cirgues

Langéac

Jahon

Pinols

La Besseyre-
Saint-Marie

Venteuges

Grèzes

Chanaleilles

Chassignoles

Javaugues

St-Didier
sur Doulon

Frugières-le-Pin

Berbezit

Paulhaguet

Chassignes

Esfacy

Mazerat-Aurouze

St-Georges
d'Aurac

Mazeyrat d'Allier

St-Arcons
d'Allier

Charraix

Pébrac

Venteuges

Grèzes

Thoras

La Chaise Dieu

Saint-Victor-sur-Arlanc

Bonneval

Félines

Sembadel

Monlet

Allègre

Céaux-d'Allègre

Fix
St-Genèys

Lissac

Loudes

Chaspuzac

Vergezac

Le Vernèt

Saint-Bérain

Bains

St-Privat
d'Allier

Monistrol
d'Allier

St-Jean
Lachalm

Saugues

Saint-Préjet-
d'Allier

Alleyras

St-Vénérand

St-Christophe
d'Allier

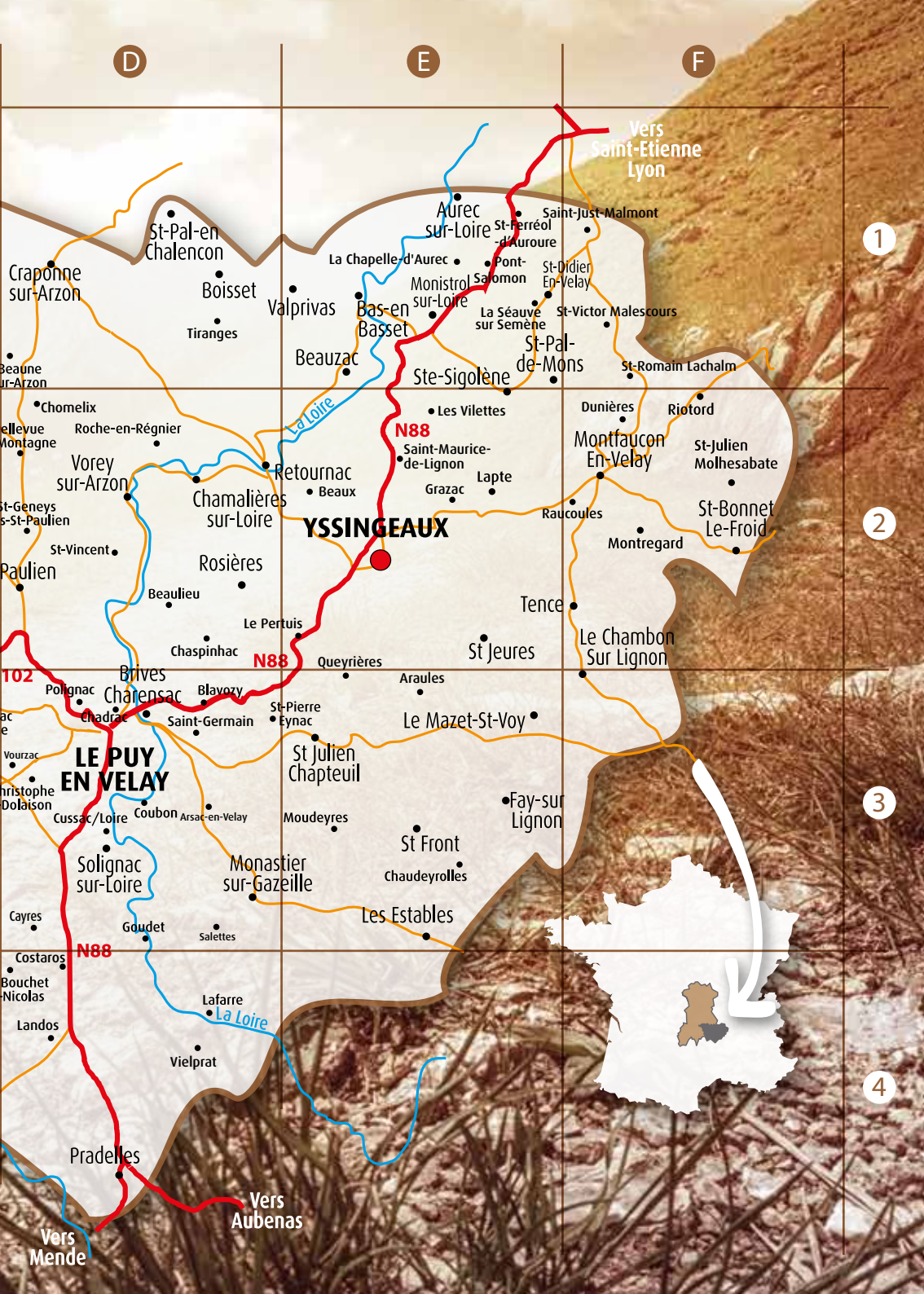
St-Haon

BRIOUDE

N102

Allier

Allier



D

E

F

1

2

3

4

Vers Saint-Etienne
Lyon

St-Pal-en-Chalencon

Craponne sur-Arzon

Boisset
Tiranges

Valprivas
Beauzac

Aurec sur-Loire

Bas-en-Basset

St-Ferréol d'Auroure

Saint-Just-Malmont

Monistrol sur-Loire

St-Didier-En-Velay

St-Victor-Malescours

Ste-Sigolène

St-Pal-de-Mons

St-Romain-Lachalm

Chomelix
Roche-en-Régnier

Vorey sur-Arzon

Retournac

Chamalières sur-Loire

Les Villettes

Saint-Maurice-de-Lignon

Montfaucon-En-Velay

Riotord

St-Julien-Molhesabate

St-Geneyss-St-Paulien

St-Vincent

Rosières

Beaux

Grazac

Lapte

Raucoules

St-Bonnet-Le-Froid

Paulien

Beaulieu

Le Pertuis

Queyrières

St-Jeures

Tence

Le Chambon-Sur-Lignon

Chalonsac

Blavozy

St-Pierre-Eynac

Araules

Le Mazet-St-Voy

Polignac

Chadrac

Saint-Germain

St-Julien-Chapteuil

Fay-sur-Lignon

Chapagnac

Cussac/Loire

Coubon

Moudeyres

St-Front

Chaudeyrolles

Christophe-Dolaison

Solignac-sur-Loire

Monastier-sur-Gazeille

Les Estables

Cayres

Goudet

Salettes

Costaros

Bouchet-Nicolas

Lafarre

Vielprat

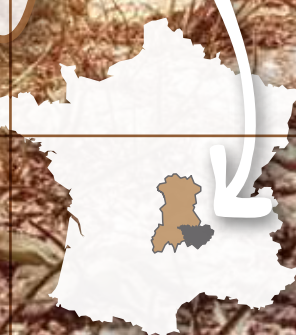
Landos

Pradelles

Vers Mende

Vers Aubenas

La Loire



YSSINGEAUX

N88

102

N88

Vers Aubenas

Vers Mende



Centre d'hébergement au pays de la Bête du Gévaudan

Depuis plus de 30 ans Le Centre La Margeride accueille des groupes et des pèlerins sur le chemin de Compostelle.

Nous vous proposons deux types de chambres :

- chambres de deux avec sanitaires privatifs
- chambres de 2 ou 3 personnes avec sanitaires communs.

Nous accueillons les groupes pour une nuit ou pour un séjour plus long, en demi-pension ou pension complète.

Saugues, le pays de la Bête du Gévaudan est idéalement situé sur le plateau de la Margeride, en bordure des gorges de l'Allier.



04 71 77 60 97
accueil@lamargeride.com
www.lamargeride.com



Adresse :
8 rue des Tours Neuves
43170 Saugues

LES ASSOCIATIONS FÉDÉRÉES DE HAUTE-LOIRE


Vous aimez marcher mais vous ne voulez plus marcher seul(e) ?

Alors pourquoi ne pas rejoindre un de nos 12 clubs de randonnées affiliés ?!

Randonnée classique, marche nordique, rando santé... trouvez le club qui vous convient près de chez vous !

 : rando classique

 : marche nordique

 : rando santé/douce

 : raquettes à neige

LES RANDONNEURS DU PLATEAU CASADEEN - D1



Président : M. Jean-Marie MICHEL - Route de Cra-
ponne lieu-dit Cheyrac - 43500 Saint-Victor -Arlanc

Contact : M. Jean-Marie MICHEL - 06 47 52 37 03
rando43000@gmail.com - www.rando43.fr

RANDONNÉE EN VELAY - D3



Président : M. Henri OLLIER, Office des Sports
4 rue André Laplace 43000 Le Puy-en-Velay

Contact : M. Henri OLLIER - 06 81 33 72 21
henriollier@free.fr - www.randoenvelay.fr

LOISIRS ET DECOUVERTES TIRANGES - D1



Président : Mme. Annie BARGEON, 43530 Tiranges
Contact - 06 21 29 26 20

loisirs.decouvertes.43@hotmail.fr
https://loisirsdecouvertes.wixsite.com/rando

CLUB RANDONNÉE MONISTROLIEN - E1



Président : Gilbert Farre - 06 16 61 30 53
Château des Evêques
43120 Monistrol-sur-Loire

Contact : Odile CHAPUZOT - 06 30 93 00 20
rando43120@gmail.com - www.rando-hauteloire.fr

CROQ'SENTIERS - E2



Président : M. Michel SUC - 43200 Yssingaux
Contact - 06 32 37 69 14 - michelsuc@orange.fr

www.rando-hauteloire.fr

ESCAPADES EN EMBLAVEZ - D2



Président : M. Robert BLANQUET
43800 Rosières

Contact : 04 71 57 44 36

escapades-emblavez@orange.fr

www.escapades-emblavez.e-monsite.com

RANDO DU HAUT-LIGNON - F2



Présidente : Mme. Jacqueline PROST
43190 Tence

Contact : 04 71 59 80 73 - jackpot43@orange.fr
www.randoduhautlignon.fr

TROTTE SENTIERS - E1



Président : M. Daniel BANCEL - 43330 Pont-Salomon

Contact : 04 77 35 56 85 - www.rando-hauteloire.fr

DEVÈS NEZ EN L'AIR - D4



Président : M. Daniel STRELZYK

43340 Landos

Contact : 04 71 01 00 51 - devesnezenlair@gmail.com
www.devessnezenlair.net

CULTURE SPORT ET LOISIRS DE BLAVOZY - D3



Directrice : Mme. Delphine MOURLEVAT,
Centre Socio Culturel, Place Félix Tempère
43700 Blavozy

Contact : 04 71 03 52 02 - cscblavozy@orange.fr
www.cscblavozy.com

RANDO SENOUIRE - C2



Président : M. Patrice SAVAJOLS

43230 Chassagnes

Contact - 06 71 07 03 22 ou 04 71 74 06 51
rando.senoire@gmail.com
www.randosenoire.blogspot.fr

GRIGNOTE COLLINES - E1



Président : M. Jean GOUTAGNEUX,
Mairie, place de la Mairie, BP 2, 43210 Bas-en-Basset

Contact - 06 07 78 91 26 ou 04 71 66 91 63
grignotte-collines@orange.fr

Informations...



Vous êtes une association de marche ou souhaitez en créer une ? Vous aimeriez rejoindre la FFRandonnée Comité Haute-Loire afin de soutenir notre action sur le département ?

Contactez-nous au 04 71 04 15 95, par mail haute-loire@ffrandonee.fr ou venez nous voir à La Croisée des Chemins, 21 rue du Collège au Puy-en-Velay !

RANDONNÉES HEBDOMADAIRES GUIDÉES MARDI, MERCREDI, JEUDI, VENDREDI ET SAMEDI + 2 RANDOS A LA JOURNÉE PAR MOIS LE DIMANCHE

ASSOCIATION LES RANDONNEURS DU PLATEAU CASADÉEN

Route de Craponne lieu-dit Cheyrac
43500 Saint-Victor-Arlanc D1

Contact : Jean-Marie MICHEL - 06 47 52 37 03
rando43000@gmail.com - www.rando43.fr


Fonctionnement toute l'année. Rendez-vous : samedi et jeudi à 13h15 sur la place du foirail à Arlanc ; 13h45 parking de la gare de Craponne-sur-Arzon. Mardi, mercredi et vendredi à 14h sur le lieu de départ de la randonnée + info www.rando43.com. 

RANDONNÉES HEBDOMADAIRES GUIDÉES LE LUNDI

CENTRE SOCIO-CULTUREL DE BLAVOZY

Place Félix Tempère 43700 Blavozy - D3

Contact : 04 71 03 52 02 - contact@cscblavozy.com
www.marcharkose.sitew.com

Fonctionnement toute l'année. Rendez-vous : place de la Naute, à Blavozy à 13h30. Départ de la randonnée : 13h30 ou 8h30 (randonnée sur la journée). Voiture nécessaire pour gagner le point de départ de la randonnée (co-voiturage). Inscription préalable obligatoire. Licence fédérale et adhésion au Centre Socio-Culturel de Blavozy obligatoires lors de la seconde sortie pratiquée (la première est effectuée en tant qu'invité). Adhésion auprès du CSC Blavozy (23€/adulte). Programme détaillé sur : www.marcharkose.sitew.com. 


RANDONNÉES HEBDOMADAIRES GUIDÉES LE LUNDI ET VENDREDI

ASSOCIATION ESCAPADES EN EMBLAVEZ

43800 Rosières - D2

Contact : Robert BLANQUET - 04 71 57 44 36
ou 06 33 69 67 02

escapades-emblavez@orange.fr
www.escapades-emblavez.e-monsite.com

Fonctionnement toute l'année. Les lundis 10 à 14km - Les vendredis 8 à 10km en rando loisir et 15 à 18 km en rando longue. Départ : 13h20 ou 9h à la journée. Lieu de rendez-vous confirmé par mail aux adhérents. Voiture nécessaire pour rallier le point de départ (co-voiturage). Licence FFRP obligatoire. 




www.rando-hauteloire.fr

RANDONNÉES HEBDOMADAIRES GUIDÉES LE LUNDI, MERCREDI ET JEUDI

ASSOCIATION DEVÈS NEZ EN L'AIR

43340 Landos - D4

Contact : Daniel STREL CZYK - 04 71 01 00 51
devesnezenlair@gmail.com - www.devesnezenlair.net

Fonctionnement toute l'année. Rendez-vous : 13h30 l'hiver ; 13h45 l'été sur la place du marché à Landos, Licence FFRandonnée obligatoire. Programme détaillé disponible sur le site Internet. Marche nordique (lundi), randonnée douce (jeudi), rando classique (mercredi). 


Autre contact : TOMASI Jacques - 04 71 57 35 17

RANDONNÉES HEBDOMADAIRES GUIDÉES LE MARDI, JEUDI ET SAMEDI

CLUB DE RANDONNÉE MONISTROLIEN

Château des Evêques 43120 Monistrol-sur-Loire - E1

Contact : Odile CHAPUZOT - 06 30 93 00 20
rando43120@gmail.com - www.rando-hauteloire.fr

Fonctionnement toute l'année, sauf août. Jeudi et samedi 12 à 14km voir + si journée. Rdv : parking Bouchardon 8h20 ou 13h20. Mardi rando autour de 10 km avec faible dénivelé, rdv à 13h20. Mardi rando santé 5 à 6 km, rdv à 13h30. Voiture nécessaire pour rallier le point de départ (co-voiturage). 3 séjours : Cantal : circuit en étoile du 29 juin au 3 juillet. Itinéraire Drôme provençale 5 jours vers le 18 mai. Randos pour tous dans le Jura du 19 au 22 septembre. Licence FFRandonnée obligatoire. Programme détaillé demander à rando43120@gmail.com 

Autre contact : Odile CHAPUZOT - 06 30 93 00 20


RANDONNÉES HEBDOMADAIRES GUIDÉES LE MARDI, JEUDI, ET DIMANCHE

ASSOCIATION RANDO SÉNOUIRE

Esfacy 43230 Mazerat-Arrouze - C2

Contact : Patrice SAVAJOLS - 06 70 92 02 08
rando.senouire@gmail.com

www.randosenouire.blogspot.fr

Fonctionnement toute l'année. Rendez-vous : Esfacy. Départ : 13h et 8h30 le dimanche. Covoiturage possible. Au programme : randonnée découverte le mardi et le jeudi, rando santé 14h le vendredi. Licence FFRandonnée obligatoire. Programme détaillé sur le site Internet. 3 séjours ou weekend par an. 

Autres contacts : Patrice SAVAJOLS - 06 70 92 02 08
Noël FARIGOULE - 06 61 37 58 70

RANDONNÉES HEBDOMADAIRES GUIDÉES LE MARDI, VENDREDI ET DIMANCHE

ASSOCIATION RANDO DU HAUT-LIGNON

43190 Tence - F2

Contact : Jacqueline PROST - 04 71 59 80 73
ou 06 74 07 21 43 - jackpot43@orange.fr
www.randoduhautlignon.fr

Randonnée à fréquentation régulière sauf juillet et août.

Pour le lieu de rassemblement consulter le programme version papier de l'OT et/ou www.randohautlignon.fr

Mardi : randonnée à la demi-journée, de 10 à 12 km, départ à 14h,

Vendredi : randonnée à la demi-journée, de 5 à 7 km, départ à 14h,

Dimanche : randonnée à la demi-journée, de 10 à 12 km, départ à 14h.

Randonnées estivales juillet et août.

Mardi du 1 juillet au 26 août balade à la demi-journée (10 à 12 km) rendez-vous 14h lieu de rassemblement à voir sur le programme

Mercredi 9 juillet, 06 août balade matinale à la demi-journée (10 km environ) rendez-vous 9h lieu de rassemblement à voir sur le programme.

Jeudi du 10 juillet au 14 août balade à la journée (15 à 22 km) rendez-vous 8h30 lieu de rassemblement à voir sur le programme

Vendredi « RANDO-DOUCE » du 4 juillet au 29 août balade à la demi-journée (5 à 7 km) rendez-vous 15h lieu de rassemblement à voir sur le programme

Programme complet www.randohautlignon.fr



Autre contact : PANNETIER Marie
06 76 75 45 33

RANDONNÉES HEBDOMADAIRE GUIDÉES LE JEUDI

ASSOCIATION GRIGNOTE COLLINES

Mairie, BP 2, 43210 Bas-en-Basset - E1

Contact : Jean GOUAGNIEUX
04 71 66 91 63 - 06 07 78 91 26
goutagneux.jean@wanadoo.fr

Fonctionnement toute l'année sauf juillet et août. Rendez-vous : Parking Espace Fabro. Rdv les jeudis : 13h30 - Départ : 13h45. Voiture nécessaire pour rallier le point de départ (co-voiturage). Rando douce 5 à 7 km (IBP 28 à 35). Rando moyenne 9 à 12km (IBP 37 à 48) ; Rando dynamique 13 à 17km (IBP 45 à 60) toutes les 2 semaines.

Autres contacts : GOUTAGNEUX Jean - 06 07 78 91 26
TEYSSIER Jean-Pierre - 06 82 07 92 75

RANDONNÉES HEBDOMADAIRES GUIDÉES LE VENDREDI, SAMEDI OU DIMANCHE

ASSOCIATION CROQ' SENTIERS

43200 Yssingaux - E2

Contact : Michel SUC - 06 32 37 69 14
michelsuc@orange.fr

Fonctionnement toute l'année. Rendez-vous : parking de l'Antreuil. Heure de départ : 13h30 (pendant l'heure d'hiver), 14h (pendant l'heure d'été). Voiture nécessaire pour rallier le point de départ (co-voiturage 2€). Licence FFRandonnée obligatoire. Programme détaillé sur www.rando-hauteloire.fr, ou sur demande auprès du club ou l'office de tourisme d'Yssingaux.

Autre contact : GROUSSET Chantal - 06 86 88 86 30

RANDONNÉES BIMENSUELLES LE VENDREDI ET RANDONNÉES PONCTUELLEMENT DÉFINIES

ASSOCIATION LOISIRS ET DÉCOUVERTS, SECTION MARCHÉ

43530 Tiranges - D1

Contact : Annie BARGEON - 06 21 29 26 20
loisirs.decouvertes.43@hotmail.fr
<https://loisirsdecouvertes.wixsite.com/rando>
(calendrier sur le site)

Fonctionnement toute l'année, sauf juillet et août. Rando les 1er, 3ème et 5ème vendredi du mois. Licence fédérale obligatoire lors de la seconde sortie pratiquée (la première étant effectuée en tant qu'invité). Départ : 9h. Programme complet adressé aux licenciés ou disponible sur le site.

RANDONNÉES BIMENSUELLES LE VENDREDI OU SAMEDI

ASSOCIATION TROTTE SENTIERS

43330 Pont-Salomon - E1

Contact : Daniel BANCEL - 06 79 69 28 15
www.rando-hauteloire.fr

Fonctionnement toute l'année sauf juillet et août. Départ : 8h ou 13h depuis le parking situé en face du bureau de tabac, covoiturage possible. Licence FFRandonnée obligatoire. Programme détaillé disponible sur le site.

Autres contacts : BANCEL Denise - 06 80 52 61 24
BANCEL Daniel - 06 79 69 28 15



L'espace du Comité
Départemental de la Randonnée Pédestre :
La Croisée des Chemins®
21 rue du collège, 43000 Le Puy-en-Velay

**« SAVOIR QUE MON VOISIN
EST AUSSI MON ASSUREUR...**

**C'EST ÇA ÊTRE
MUTUELLEMENT
ENGAGÉS SUR
NOS TERRITOIRES. »**

GROUPAMA Rhône-Alpes Auvergne prend vie au quotidien dans plus de 310 agences réparties sur ses territoires.

**La proximité, il y a ceux qui en parlent,
et ceux qui la créent.**



LES RANDOS DOUCES : UNE ACTIVITÉ POUR TOUS !

Vous souhaitez reprendre une **activité douce et régulière**, adaptée à vos capacités ? Vous recherchez des **randonnées courtes et faciles** ? La Rando Douce est faite pour vous ! Une activité physique d'intensité modérée telle que la randonnée apporte de **nombreux bénéfices pour la santé**.

Contactez l'un de nos clubs, ils vous offriront un accueil, un encadrement et une pratique d'activités physiques adaptées à vos besoins. Plus d'infos sur : www.rando-hauteloire.fr

SAINT VICTOR SUR ARLANC - C1



LES RANDONNEURS DU PLATEAU CASADÉEN

Tous les mardis et jeudis rando santé

Fonctionnement toute l'année. Rendez-vous : à 13h30 pour un départ à 14h. Licence FFRandonnée obligatoire. Les 3 premières sorties faites en tant qu'invité. Lieu de rassemblement : 13h30 à la gare d'Ambert. Site : rando43.fr.

Contact : Jean-Michel MARIE - 06 47 52 37 03

BAS-EN-BASSET - E1

GRIGNOTE COLLINES

Tous les jeudis

Fonctionnement toute l'année, sauf en juillet et août. Rendez-vous : Place des droits de l'homme – Espace fabro, à 13h30 (pour un départ à 13h45). Licence FFRandonnée obligatoire. Première sortie faite en tant qu'invité. Randonnée de 5 à 6 km

Contacts : GOUTAGNEUX Jean - 06 07 78 91 26
PEYVEL Jean-Jacques - 06 01 93 14 10

ESFACY - C2



RANDO SENOUIRE

Tous les vendredis

Fonctionnement toute l'année. Rendez-vous : terrain communal, près du pont rive gauche, à 14h00. Licence FFRandonnée obligatoire. Première sortie faite en tant qu'invité. Randonnée durant entre 2h30 et 3h.

Contact : FARIGOULE Noël - 06 61 37 58 70

LANDOS - D4



DEVÈS NEZ EN L'AIR

Tous les jeudis

Fonctionnement toute l'année, sauf jours fériés ou intempérie (situation orange Météo France). Rendez-vous : place du marché à Landos, (heure du Rdv : voir sur le site). Licence FFRandonnée obligatoire. Programme détaillé disponible sur le site Internet. www.devesnezenlair.net

Contacts : TOMASI Jacques - 04 71 57 35 17
STRELZYK Daniel - 04 71 01 00 51

LE PUY-EN-VELAY - D3



RANDO EN VELAY

**Tous les mardis et jeudis (Rando douce)
et tous les mercredi (Rando Santé)**

Fonctionnement toute l'année, sauf en juillet et août. Rendez-vous : parking de Cluny (jeudi et mercredi) ou place René Cassin (mardi), à 13h30. Licence FFRandonnée obligatoire. Première sortie faite en tant qu'invité. Randonnée de 8 à 9 km (pour la rando douce) et moins de 6 km (pour la Rando Santé).

Contact : OLLIER Henri - 06 81 33 72 21

MONISTROL-SUR-LOIRE - E1



CLUB DE RANDO MONISTROLIEN

Tous les mardis

Fonctionnement toute l'année, sauf août. Départ : parking Bouchardon, à 13h45 pour la rando Santé (5 km) et départ 13h30 petite Rando (10 km, faible dénivelé). Licence FFRandonnée obligatoire. Première sortie faite en tant qu'invité. Randonnée de 5 à 6 km.

Contact : CHAPUZOT Odile - 06 30 93 00 20
rando43120@gmail.com

TENCE - F2

RANDO DU HAUT-LIGNON

Tous les vendredis

Fonctionnement toute l'année. Rendez-vous : à 14h (15h du 5 juillet au 23 août pour balade à la demi-journée) Lieu de rassemblement à voir sur le programme. Licence FFRandonnée obligatoire. Première sortie faite en tant qu'invité. Randonnée de 5 à 7 km.

Contact : PROST Jacqueline - 06 74 07 21 43



Jérémy Maze*

RANDONNÉES AVEC LES AUTRES CLUB DE MARCHES

RANDONNÉES HEBDOMADAIRES GUIDÉES LE LUNDI, MERCREDI ET JEUDI

ASSOCIATION LE CENTRE LAÏQUE CULTUREL ET SPORTIF DE FIRMINY SECTION RANDONNÉE PÉDESTRE

29 rue des noyers – 42700 Firminy (E1)

Contact : Jean BOUTHERAND - 06 62 75 24 64
jean.boutherand@gmail.com

Randonnées hebdomadaires. Rdv : 13h30 au parking pôle emploi lundi (rando santé) et mercredi rando (maximum 13km). Rdv 8h30 au parking pôle emploi jeudi rando à la journée. Fonctionnement toute l'année sauf août. Voiture nécessaire pour rallier le point de départ (co-voiturage). Licence obligatoire UFOLEP ou FFRP.

RANDONNÉES HEBDOMADAIRES GUIDÉES LE VENDREDI

ASSOCIATION LE JACQUEMART

Place de la Liberté 43300 Langeac - B2

Contact : Paul CREMEY - 06 08 32 92 12
topc75020@orange.fr

Randonnées hebdomadaires 10 km environ le vendredi (sauf pluie, mauvais temps et canicule). Fonctionnement toute l'année sauf en juillet et août. Rendez-vous : parking de l'Île d'Amour à 13h15 pour un départ à 13h30. Voiture nécessaire pour rallier le point de départ (co-voiturage). Pas d'inscription au préalable, adhésion obligatoire.

RANDONNÉES HEBDOMADAIRES GUIDÉES LE MARDI ET JEUDI, MENSUELLES LE DIMANCHE ET SEJOURS MULTI-ACTIVITES

ASSOCIATION MONTPLAISIR SPORT SANTÉ

12, avenue Clément Charbonnier
43000 Le Puy-en-Velay (D3)

Contact : 09 52 54 68 34 - montplaisir43@gmail.com
www.montplaisirsportsante43.fr

Fonctionnement toute l'année sauf juillet et août. Rendez-vous : parking en face du CH Sainte-Marie, à 13h30 le mardi et jeudi (13h période hivernale). Voiture nécessaire pour rallier le point de départ (co-voiturage 2€). Adhésion ou licence obligatoire auprès d'EPGV (2 sorties test). Programme détaillé à demander à l'association.

Randonnées du mardi :

Rando physique et progressive : randonnée sport santé de 6 à 10 km.

Randonnées du jeudi :

Rando niveau 2 : le 1^{er} jeudi du mois, randonnée de 9 à 11 km, dénivelé <250 m.

Rando niveau 3 : le 2^e jeudi du mois, randonnée de 12 à 16 km, dénivelé <350 m.

Rando niveau 4 : le 3^e et 4^e jeudi du mois, randonnée de 12 à 16 km, dénivelé >350 m et terrain accidenté.

Randonnées du dimanche : Rando découverte / ski de rando / raquettes de 20 à 25km, rando à la journée prévoir son pique-nique. RDV : 8h aire de covoiturage en face du CH Ste Marie.

Séjour et week-end de randonnée : Organisés de fin janvier à octobre 2025 plus de renseignement voir directement avec l'association.

Autres contacts le mardi :

GUERIN Irène - 06 88 31 07 62

PANSIA Françoise - 06 86 95 28 69

Autres contacts le jeudi :

DUREUIL André - 06 83 01 83 55

OREUFVRE Maurice - 06 74 81 10 88

Autres contacts le dimanche :

GUERIN Irène - 06 88 31 07 62

LIOUTAUD Christiane - 06 86 95 28 69



L'espace  du Comité
Départemental de la Randonnée Pédestre :
La Croisée des Chemins®
21 rue du collège, 43000 Le Puy-en-Velay



VOTRE PARTENAIRE
RANDONNÉE
DEPUIS PLUS DE 50 ANS
À YSSINGEAUX

WWW.CHAUSSURES-BREYSSE-MOULIN.COM
04 71 59 03 13

RANDONNÉES AVEC LES OFFICES DE TOURISME

OFFICE DE TOURISME DU PUY-EN-VELAY

2 PLACE DU CLAUZEL 43000 LE PUY-EN-VELAY - D3

Contact : 04 71 09 38 41
contact-tourisme@lepuyenvelay.fr
www.lepuyenvelay-tourisme.fr

Printemps de la randonnée - dimanche 30 avril 2025 :

Pour la 5ème édition du Printemps de la Randonnée, la Communauté d'Agglomération du Puy-en-Velay, son Office de Tourisme et le Comité Départemental de la Randonnée Pédestre de la Haute-Loire s'associent pour vous faire découvrir la commune de Saint-Vincent.

Nichée au cœur de la vallée de la Loire, cette commune de plus de 1 000 habitants saura ravir les marcheurs à la découverte de ses richesses patrimoniales et gourmandes.

Départ : 8h30 à l'église de Saint-Vincent

Toutes les infos sur : www.lepuyenvelay-tourisme.fr

OFFICE DE TOURISME DU HAUT-LIGNON

ACCUEIL DE TENCE,
32 GRANDE RUE 43190 TENCE (F2)
ACCUEIL DU CHAMBON SUR LIGNON,
2 ROUTE DE TENCE
43400 LE CHAMBON-SUR-LIGNON

Contact : 04 71 59 71 56
www.ot-hautlignon.com

Tout au long de l'année, randonnez avec le club affilié FFRandonnée Rando du Haut-Lignon et l'Office de tourisme du Haut-Lignon. cf. détails page « Les associations fédérées de Hte-Loire) Randonnées hebdomadaires guidées le mardi, vendredi et dimanche.

Contact : Jacqueline PROST - 04 71 59 80 73

Pendant les vacances scolaires et estivales, l'office de tourisme organise des randonnées thématiques : randonnée gourmande au Pic du Lizieux, sortie Marmottes et rapaces, balade sous les étoiles,

traces en forêt, avec un accompagnateur moyenne montagne Guide Nature/Randonnée et Passeuse de nature.

Contact : OT Haut-Lignon - 04 71 59 71 56
www.ot-hautlignon.com
lechambonsurlignon@ot-hautlignon.com

OFFICE DE TOURISME ARDECHE HAUTES VALLEES

4 B RUE SAINT-JOSEPH 07160 LE CHEYLARD

Contact : 04 75 64 80 97
accueil@ardeche-hautes-vallees.fr
ardeche-hautes-vallees.fr

D'avril à juin aura lieu la 20ème édition du Printemps de la Randonnée. En partenariat avec les associations et collectivités territoriales, il est proposé un programme de randonnées accessibles à tous pour découvrir les plus beaux panoramas ardéchois, dans un esprit convivial et chaleureux. Programme détaillé sur le site internet de l'Office de Tourisme : www.ardeche-hautes-vallees.com.



Jérémie Mazet®



Situation : à 1400 m d'altitude, sur la plus haute commune du Massif Central à 12 km du Gerbier de Jonc (source de la Loire), au pied du Mont Mézenc.

Bâtiment principal, (110 lits) 34 chambres avec douche et wc dont 3 chambres PMR, 6 salles d'activité dont une salle polyvalente de 170 m², 2 salles de restaurant. P'tit chalet : (38 lits) 10 chambres avec douche et wc dont 3 chambres PMR, salle d'activité avec cheminée, salle à manger. Convivialité, cuisine du terroir.

Activités de pleine nature proposées au centre.

Renseignements et réservations :

Les Chalets du Mézenc - 5 rue du Rouzoulin - 43150 Les ESTABLES

Tél : 04 71 08 35 36 - Site internet : www.leschaletsdumezenc.fr - E-mail : contact@leschaletsdumezenc.fr

LA PÈLERINE

Séjours et Randonnées

32 Place Limozin - 43 170 SAUGUES - C3

Tél. 33(0)4 71 74 47 40

Email : contact@lapelerine.com

Site : lapelerine.com

Programme détaillé sur demande par téléphone
ou sur le site www.lapelerine.com

CHEMIN DE ST JACQUES DE COMPOSTELLE

Premier tronçon de la voie du Puy-en-Velay, ce séjour de randonnée vous permet d'aller à la rencontre de paysages variés : Sucs du Velay, gorges de l'Allier, Gévaudan, Aubrac puis Vallée du Lot. Vous allez vite prendre goût à cette fabuleuse expérience que représente ce chemin. Prenez le temps d'admirer, au fil de vos journées de randonnée, le patrimoine culturel et religieux et délectez-vous de la beauté des paysages. Puis soyez curieux et goûtez aux produits du terroir qui caractérisent chaque contrée traversée.

Partez sur ce chemin extraordinaire et cosmopolite, où la convivialité est très forte et où les paysages défilent de régions en régions sans monotonie !! Compostelle, une aventure unique !!

Rando liberté. Confort et bagages transportés.



COMPSTEL'BUS
NAVETTE QUOTIDIENNE SUR LE CHEMIN DE SAINT-JACQUES
DAILY BUS ALONG THE WAY OF SAINT JAMES

2025

BUS QUOTIDIEN / DAILY BUS
LE PUY-EN-VELAY - CONQUES

<ul style="list-style-type: none"> • Ligne de bus ouverte à tous mi-Avril à mi-October • 25 arrêts desservis pour randonner à votre rythme • Réservation en ligne ou ticket en vente à bord selon disponibilités • Un service groupe pour vos demandes sur mesure 	<ul style="list-style-type: none"> • Daily bus from mid-April to mid-October • 25 different stops along the way • Online booking or ticket on board if availability • A group travel agent at your disposal 	<ul style="list-style-type: none"> • Tägliche Buslinie Mitte April bis Mitte Oktober • 25 Haltestellen für den Wanderrhythmus angepasst • Reservierung über Internet oder Fahrkarte im Bus entsprechend der Verfügbarkeit • Ein GruppenReisebüro zu ihrer Verfügung
---	---	---

www.compostelbus.com

En liberté :

Le Puy-en-Velay - Nasbinals, 7j/6n, 5j de randonnée.

Nasbinals - Conques, 7j/6n, 5j de randonnée.

Le Puy-en-Velay - Conques, 12j/11n,
10j de randonnée.

Possible du 01/04 au 31/10/2025. Pour tarifs et séjours
« sur-mesure », nous consulter.

En accompagné :

Le Puy-en-Velay - Aumont-Aubrac, 8j/7n,
6j de randonnée.

Aumont-Aubrac - Conques, 8j/7n, 6j de randonnée.

Le Puy-en-Velay - Conques, 14j/13n, 12j de randonnée.

Pour dates et tarifs 2025, nous consulter.

Grand Confort :

(hôtels 3*** et de charme, chambres d'hôtes 4 épis)

Entre Le Puy-en-Velay et La Grange des Enfants,
avec possibilité de poursuivre jusqu'à Conques.

Possible du 01/04 au 31/10/25. Pour tarifs et séjours
« sur-mesure », nous consulter.

Itinéraire « sur-mesure » et personnalisé :

nous consulter pour un devis !

CHEMIN DE STEVENSON :

Partir du Puy-en-Velay ou des sources de l'Allier, puis traverser le Parc Naturel des Cévennes en suivant les pas de R.-L. Stevenson (sans âne), se laisser aller au rythme de la découverte d'un environnement préservé, qui offre ses sites exceptionnels en toute simplicité. Soit en suivant notre découpage, soit à la carte et vous choisissez vos étapes.

Rando liberté. Confort et bagages transportés. Toute l'année entre le Printemps et l'Automne.

En liberté :

Le Puy-en-Velay - Chasseradès, 7j/6n, 6j de randonnée.

Chasseradès - Saint-Jean-du-Gard, 8j/7n,
6j de randonnée.

Le Puy-en-Velay - Saint-Jean-du-Gard, 14j/13n,
12j de randonnée.

Possible du 15/04 au 15/10/2025. Pour tarifs et séjours
« sur-mesure », nous consulter.

En accompagné :

Le Puy-en-Velay - Chasseradès, 8j/7n, 6j de randonnée.

Chasseradès - Saint-Jean-du-Gard, 8j/7n,
6j de randonnée.

Le Puy-en-Velay - Saint-Jean-du-Gard, 14j/13n,
12j de randonnée.

Pour dates et tarifs 2025, nous consulter.

ESCAPADE GOURMANDE DANS LES GORGES DE L'ALLIER :

Randonnées, confort et gastronomie !!! La rivière Allier prend sa source dans les Cévennes. Elle trace ensuite son chemin entre les plateaux basaltiques du Velay Volcanique et ceux granitiques de la Margeride, pour façonner les Gorges de l'Allier. Terre riche d'un patrimoine et d'une nature préservés : églises romanes, châteaux, gorges somptueuses... Les paysages, à chaque détour de sentiers, seront différents. Amateurs d'oiseaux et de flore, vous ne serez pas déçus. Et l'hébergement choisi ne fait qu'augmenter le plaisir et le confort : table gastronomique tous les soirs et chambres spacieuses !!!

Rando liberté Grand Confort.

Autour du Pont-d'Alleyras, 6j/5n, 4j de randonnée.

Possible du 15/04 au 15/10/2025.

Pour tarifs, nous consulter.

Arrivée uniquement le Jeudi.

LA LOIRE SAUVAGE :

Découvrez la Haute-Loire grâce à notre escapade qui longe le cours de la Loire « dernier fleuve sauvage d'Europe » par des sentiers ombragés à travers des gorges profondes et abruptes offrant des points de

vue remarquables où alternent châteaux et villages que caresse le fleuve. Une petite ligne de chemin de fer reliant Saint-Étienne au Puy-en-Velay suit la Loire et vous permet de rejoindre le point de départ de votre randonnée.

Rando liberté. Confort et bagages transportés. Toute l'année entre le Printemps et l'automne.

Loire Sauvage, d'Aurec-sur-Loire au Le Puy en Velay, 6j/5n, 4j de randonnée.

Possibles du 01/04 au 31/10/2025. Pour tarifs et séjours « sur-mesure », nous consulter.

VALLÉE ET GORGES DE L'ALLIER :

La rivière Allier prend sa source dans les montagnes cévenoles, au Moure de la Gardille à 1503 m d'altitude. Elle quitte rapidement la Lozère pour pénétrer en Haute-Loire, au sud de l'Auvergne. Ses eaux tumultueuses, en traçant leur route entre les plateaux basaltiques du Velay Volcanique et ceux granitiques de la Margeride, ont façonné un site naturel d'exception : les Gorges de l'Allier. Cette randonnée dont le fil conducteur est la rivière Allier vous emmènera à la découverte de charmants villages dans un décor vallonné et sauvage. Séjour 100% nature garanti !

.../...

LE GOÛT DES DÉFIS



L'AUDACE DE LES RELEVER.

Au Crédit Agricole, nous pensons que le sport est une école qui permet de se construire et que les valeurs du sport rendent plus fort.

LE SPORT
COMME
ÉCOLE
DE LA VIE



.../...

Sur les pas de Lafayette, de St Cirques au Pont d'Alleyras - 7j/6n, 5j de randonnée.

L'intégralité depuis Brioude à la Bastide-Puylaurent - 12j/11n, 10j de randonnée.

Possible du 15/04 au 15/10/2025.

Pour tarifs et séjours « sur-mesure », nous consulter.

CHEMIN DE SAINT-RÉGIS :

Sur les pas de Saint Jean-François-Régis entre Velay et Vivarais, vous partez à la découverte d'une mosaïque de petites régions (bassin du Puy, plateau volcanique du Mézenc, Haut-Vivarais, plateau granitique de Montfaucon, massif du Meygal). Des paysages variés et somptueux vous attendent le long des chemins d'une tranquillité absolue.

Boucle au départ du Puy en Velay - 12j/11n, 10j de randonnée.

Possible du 01/05 au 15/10/2025.

Pour tarifs et séjours « sur-mesure », nous consulter.

MASSIF DU MÉZENC ET SOURCES DE LA LOIRE :

Du Mont Mézenc aux sources de la Loire, nous vous proposons une itinérance insolite dans une nature

intacte, à la flore notamment riche et variée. Vous découvrirez le Parc naturel Régional des Monts d'Ardèche, ces monts sont d'anciens volcans et sont nommés « sucs ». Vous passerez au pied du point culminant de la Haute-Loire et Ardèche, le Mont Mézenc (1753 m), vous irez voir les sources de la Loire, au pied du Mont Gerbier de Jonc, puis vous plongerez dans un des lacs les plus profonds d'Europe, le lac d'Issarlès.

Boucle au départ des Estables

8j/7n, 6j de randonnée.

Possible du 15/04 au 15/10/2025.

Pour tarifs et séjours « sur-mesure », nous consulter.



Lavaudieu - Jérémie Mazet®

Le Bilboquet

**HÔTEL
COSY**

HôtelNN**

23 chambres climatisées / Family room
TV satellite TNT - Canal+ / Wifi gratuite
Ascenseur - Garages privés

**RESTAURANT
GOURMAND**

Restaurant

2 salles - Ouvert midi et soir
Accueil de groupe - Menus et cartes
Cuisine régionale / Fondue et raclette



52, Fbg St-Jean
43000 Le Puy-en-Velay



Tél. 04 71 09 74 24
lebilboquet@club-internet.fr
www.hotel-bilboquet.fr



Pourquoi adhérer ?

Dans les clubs (voir page 19), rencontrez d'autres pratiquants de randonnées dans une ambiance conviviale tout en prenant soin de votre santé.

Découvrez de nouveaux horizons en toute sécurité et profitez des randonnées encadrées par un animateur, pour tous les niveaux et tous les goûts.

Si vous randonnez seul vous pouvez faire partie d'une équipe, diriger, baliser des itinéraires, organiser un évènement, participer à la création d'un topoguide, avoir accès à des formations.

Les avantages

C'est une des licences sportives les moins chères et vous randonnez autant de fois que vous le souhaitez ! Prix attractif compris entre 30 et 40€ selon le type de licence. Une assurance adaptée et performante pour randonner dans les meilleures conditions de sécurité.

Une assistance 24h/24 et 7j/7 en France comme à l'étranger. Un accès aux stages de formation de lecture de carte, d'orientation, d'animateurs, de baliseur, aux voyages de randonnées organisés par les clubs...

Un abonnement au magazine Passion rando (8€ les 4 numéros ou 16€ les 8 numéros)
Des avantages auprès de nos différents partenaires

...et les petits plus :

-15% de réduction (1 fois par an) sur présentation de votre licence dans les 3 magasins Alternatif shop.

Des réductions lors de vos achats dans notre boutique La Croisée des Chemins !

Pour plus de renseignements

N'hésitez pas à nous contacter, nous nous ferons un plaisir de vous renseigner.
FFRandonnée Haute-Loire - 21 rue du collège - 43000 le Puy en Velay - 04 71 04 15 95



Gîtes de France®

la force d'un réseau...

Rejoignez le réseau
pour seulement
150 € / an.

Propriétaires, confiez-nous la gestion
et la commercialisation de votre hébergement.

Gîtes de France® vous assure
un accompagnement d'experts de la location,
en local, par de vraies personnes,
sans exiger l'exclusivité.



GÎTES DE FRANCE
Partageons des moments uniques

Envie de nous rejoindre ?
contact@chambres-gites-de-france.com
09 78 35 01 67

Qui sommes-nous ?

Le Comité de Randonnée de Haute-Loire favorise la pratique et le développement de la randonnée pédestre en œuvrant pour l'essor touristique et culturel de la Haute-Loire, et la progression de la vie associative et sportive.

Où nous retrouver ?

En ville, à La Croisée des Chemins :

Pour retrouver toutes les infos sur les randonnées, les Topoguides, l'équipement (sac à dos, bâtons, accessoires...), les clubs fédérés et autres conseils et infos pratiques... Une seule adresse !

Comité de Randonnée Haute-Loire 

La Croisée des Chemins®

21 rue du Collège

43000 Le Puy-en-Velay

04 71 04 15 95

haute-loire@ffrandonnee.fr

Votre espace randonnée est ouvert
du lundi au vendredi, de 9h à 17h
et le samedi de 9h à 13h. durant la période estivale
(mai-juin-juillet-août-septembre)



Christian Bertholet®

EN LIGNE

- Sur www.rando-hauteloire.fr

Toutes les informations sur les balades à la journée, demi-journée, itinérance... de Haute-Loire. Ainsi que les Topoguides **PR Respirando** et **chemins de grandes randonnées GR**, infos pratiques, idées d'étapes, listes d'hébergements ...

Et aussi, toutes les actus sur les **randonnées organisées** en Haute-Loire dans la rubrique "Agenda" du site et sur notre page **Facebook** :

 www.facebook.com/randohauteloire
...venez liker notre page !


Commandez les TopoGuides en ligne
www.rando-hauteloire.fr

Soutenez la randonnée en Haute-Loire

Vous êtes professionnel du tourisme, prestataire de services ? Votre clientèle est composée de randonneurs, de touristes, alors, apportez-nous votre soutien et devenez Compagnon de Route®. Pour continuer à baliser les 1 650 kilomètres de sentiers de Grande Randonnée en Haute-Loire, nous comptons sur votre soutien.



L'adhésion Compagnon de Route® 2025 est de 50€
Gagner en visibilité : Nous mettons en avant nos adhérents

Compagnons de Route®

sur tous nos supports : Topoguides FFRandonnée,
guides des hébergements

et sur notre site internet www.rando-hauteloire.fr

La Croisée des Chemins - 21 rue du Collège - 43000 LE PUY EN VELAY
04 71 04 15 95 ou haute-loire@ffrandonnee.fr



arod
vêtements innovants

www.arod.fr

*Souffrez que l'on vous conte, comme l'on chante une ode,
Qui nous sommes, d'où l'on vient, quelle est l'âme de AROOD ?!
Et pour plus de panache à donner à la chose
Goûtons l'alexandrin à défaut de la prose.*

*Tout un chacun brillera à être différent,
Visant à l'opposé de la plupart des gens.
Assumant ses pensées, défiant l'engouement,
Solide, méritant, droit, dernier des Mohicans !*

*Epris de cet adage, il nous vint à l'idée
D'opposer aux imports de mauvaise qualité
Un vêtement technique, confortable et français,
Une marque à l'écoute et de proximité.*

*Si bien que, sans rien perdre en bravant cette mode,
Nous nous fîmes Uniques et créâmes arood.
Nos tissus sont français... et telles sont les teintures.
La confection ? Locale ! Tout comme les fournitures...*

*Tremblez tristes guemilles, arrière vils chiffons !
Fleurant le container, vous offensez nos sens.
Tantôt chacun goûtera l'ineffable frisson
D'une garde-robe saine et de digne naissance.*

*Fi, émissions carbone ! Tout arood est durable.
Soyons tous patriotes, mais aussi responsables.
Rejoignez notre éthique, aimez nos idéaux,
Ensemble le chemin n'en sera que plus beau !*

*Rodolphe Quémener
Créateur de la marque arood*

--- vêtements innovants arood ---
technicité - confort - fabrication 100% française

SAS AROD
CHEMIN DES FRERES BOYER
43140 SAINT-DIDIER-EN-VELAY

contact@arod.fr
Tél. 04.71.56.43.15

 arod43  arod.official